

## ÁREA DE SALUD DE ZAMORA

### COMPLEJO ASISTENCIAL DE ZAMORA

HOSPITAL VIRGEN DE LA CONCHA  
AVDA. DE REQUEJO, 35  
49021 ZAMORA  
TLF.: 980548200 FAX: 980512838

HOSPITAL PROVINCIAL DE ZAMORA  
C/ HERNÁN CORTÉS, 40  
49021 ZAMORA  
TLF.: 980520200 FAX: 980521468

HOSPITAL COMARCAL DE BENAVENTE  
C/ LUISA MOZO, 6  
49600 BENAVENTE  
TLF.: 980631900 FAX: 980631005

CENTRO DE ESPECIALIDADES DE BENAVENTE  
C/ RÍO CEA, 1-BAJO  
49600 BENAVENTE  
TLF.: 980635116 FAX: 980636798

### ZONAS BÁSICAS DE SALUD

Z.B.S. DIEGO DE LOSADA		URBANA	
<b>Centro de Salud:</b> CENTRO DE SALUD PUERTA NUEVA RONDA DE PUERTA NUEVA, 6 49016 ZAMORA TLF.: 980508252 FAX: 980508228	<b>Hospital de Referencia:</b> COMPLEJO ASISTENCIAL DE ZAMORA AVDA. DE REQUEJO, 35 49021 ZAMORA TLF.: 980548200 FAX: 980512838	<b>Número de:</b>	
		Municipios	1
		Localidades	1
		<b>Población TSI</b>	
		16840	

Norte y este: Límite Oeste de la Zona Básica de Salud «Virgen de la Concha».

Oeste: Límite Este de la Zona Básica de Salud «Doctor Fleming» desde cruce de Avda. Víctor Gallego con C/ Amargura. Plaza de Alemania. Plaza Sagasta. C/ San Torcuato. C/ Renova. C/ Balborraz. C/ La Plata. Avda. del Mengue, hasta Puente de Piedra. Plaza Belén. C/ Cabañales. C/ Cañizal y Crta. de Salamanca.

Sur: Límite de la ciudad.

Nota: Se incluyen en esta Zona Básica de Salud tanto los números pares como impares de las calles que se nombran.

#### Municipio Entidad Singular y sus núcleos

ZAMORA	ZAMORA	ZAMORA
--------	--------	--------

Z.B.S. DOCTOR FLEMING		URBANA	
<b>Centro de Salud:</b> CENTRO DE SALUD DOCTOR FLEMING C/ SANTA ELENA, S/N 49007 ZAMORA TLF.: 980512311 FAX: 980512443	<b>Hospital de Referencia:</b> COMPLEJO ASISTENCIAL DE ZAMORA AVDA. DE REQUEJO, 35 49021 ZAMORA TLF.: 980548200 FAX: 980512838	<b>Número de:</b>	
		Municipios	1
		Localidades	1
		<b>Población TSI</b>	
		13468	

Norte: Límite con Zona Básica de Salud de «Parada del Molino» y «Virgen de la Concha».

Este: Límite con Zona Básica de Salud «Diego de Losada» y «Virgen de la Concha».

Sur: Límite de la ciudad hasta la Ctra. de Salamanca.

Oeste: Con Límite Este de la Zona Básica de Salud de «Parada del Molino».

Nota: Se incluyen en esta Zona Básica de Salud tanto los números pares como impares de las calles que se nombran.

#### Municipio Entidad Singular y sus núcleos

ZAMORA	ZAMORA	ZAMORA
--------	--------	--------

<b>Z.B.S. PARADA DEL MOLINO</b>		<b>URBANA</b>	
<b>Centro de Salud:</b> CENTRO DE SALUD PARADA DEL MOLINO C/ PARADA DEL MOLINO, 2 49026 ZAMORA TLF.: 980511411 FAX: 980518793	<b>Hospital de Referencia:</b> COMPLEJO ASISTENCIAL DE ZAMORA AVDA. DE REQUEJO, 35 49021 ZAMORA TLF.: 980548200 FAX: 980512838	<b>Número de:</b>	
		Municipios	<b>1</b>
		Localidades	<b>1</b>
		<b>Población TSI</b>	<b>15193</b>

Norte: Límite de la ciudad.

Sur: Río Duero, desde las Aceñas hasta Límite Oeste de la ciudad.

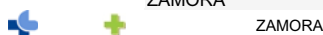
Oeste: Límite de la ciudad.

Este: Límite Oeste de la Zona Básica de Salud «Virgen de la Concha», desde Cardenal Cisneros, hasta Ferrocarril. Límite Oeste de la Zona Básica de Salud «Doctor Fleming». C/ Villalpando. Plaza de la Puebla. Avda. de la Feria. C/ Vega. Trascastillo, hasta Aceñas.

Nota: Se incluyen en esta Zona Básica de Salud tanto los números pares como los impares de las calles que se nombran.

Municipio	Entidad Singular y sus núcleos
-----------	--------------------------------

ZAMORA	
	ZAMORA
	ZAMORA



<b>Z.B.S. VIRGEN DE LA CONCHA</b>		<b>URBANA</b>	
<b>Centro de Salud:</b> CENTRO DE SALUD VIRGEN DE LA CONCHA AVDA. REQUEJO, 31 49022 ZAMORA TLF.: 980513411 FAX: 980518179	<b>Hospital de Referencia:</b> COMPLEJO ASISTENCIAL DE ZAMORA AVDA. DE REQUEJO, 35 49021 ZAMORA TLF.: 980548200 FAX: 980512838	<b>Número de:</b>	
		Municipios	<b>1</b>
		Localidades	<b>1</b>
		<b>Población TSI</b>	<b>21722</b>

Norte: Límite de la ciudad.

Sur: Límite de la ciudad.

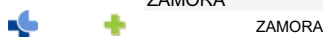
Este: Límite de la ciudad.

Oeste: Límite Este de la Zona Básica de Salud de «Parada del Molino». Cardenal Cisneros desde Ctra. Villacastín-Vigo, hasta Ferrocarril. Límite Norte de la Zona Básica de Salud de «Doctor Fleming». Ferrocarril. Plaza Fernando III. C/ Libertad. Avda. Víctor Gallego. Límite Norte de la Zona Básica de Salud de «Diego de Losada». C/ Amargura. Príncipe de Asturias. Plaza de la Farola. C/ Leopoldo Alas Clarín. C/ Ponce Cabrera. C/ Santiago Alba Bonifaz. Plaza Cristo Rey. C/ Magallanes. Avda. Cardenal Cisneros y continuación.

Nota: Se incluyen en esta Zona Básica de Salud, tanto los números pares como los impares de las calles que se nombran.

Municipio	Entidad Singular y sus núcleos
-----------	--------------------------------
















ZAMORA	
	ZAMORA
	ZAMORA



<b>Z.B.S. BENAVENTE NORTE</b>		<b>SEMIURBANA</b>	
<b>Centro de Salud:</b> CENTRO DE SALUD DE BENAVENTE NORTE C/ RÍO CEA, S/N 49600 BENAVENTE TLF.: 980636793 FAX: 980636798		<b>Hospital de Referencia:</b> COMPLEJO ASISTENCIAL DE ZAMORA AVDA. DE REQUEJO, 35 49021 ZAMORA TLF.: 980548200 FAX: 980512838	
		<b>Número de:</b>	
		Municipios	<b>16</b>
		Localidades	<b>21</b>
		<b>Población TSI</b> <b>14037</b>	

Delimitada por las siguientes calles y accidentes geográficos:

- Norte: límite del municipio
- Este: límite del municipio
- Oeste: límite del municipio.
- Sur: Cuesta del Río, Plaza Generalísimo Franco, Calle Eduardo Dato, Plaza de Calvo Sotelo, Calle Obispo Regueros, Plaza Virgen de la Vega y Avenida Plaza de Toros.

























Municipio	Entidad Singular y sus núcleos	Población INE	
		en núcleos	en diseminados
<b>BENAVENTE</b>		<b>18021</b>	<b>178</b>
	BENAVENTE	18021	178
	 BENAVENTE	18021	
<b>BRIME DE URZ</b>		<b>146</b>	
	BRIME DE URZ	146	
	 BRIME DE URZ	146	
<b>COOMONTE</b>		<b>292</b>	
	COOMONTE	292	
	 COOMONTE	292	
<b>FRESNO DE LA POLVOROSA</b>		<b>192</b>	
	FRESNO DE LA POLVOROSA	192	
	 FRESNO DE LA POLVOROSA	192	
<b>MAIRE DE CASTROPONCE</b>		<b>212</b>	<b>1</b>
	MAIRE DE CASTROPONCE	212	1
	 MAIRE DE CASTROPONCE	212	
<b>MANGANESES DE LA POLVOROSA</b>		<b>788</b>	<b>11</b>
	MANGANESES DE LA POLVOROSA	788	11
	 MANGANESES DE LA POLVOROSA	788	
<b>MORALES DE REY</b>		<b>715</b>	
	MORALES DE REY	584	
	 MORALES DE REY	584	
	VECILLA DE LA POLVOROSA	131	
	 VECILLA DE LA POLVOROSA	131	
<b>POBLADURA DEL VALLE</b>		<b>284</b>	<b>50</b>
	POBLADURA DEL VALLE	284	50
	 POBLADURA DEL VALLE	284	
<b>QUINTANILLA DE URZ</b>		<b>142</b>	
	QUINTANILLA DE URZ	142	
	 QUINTANILLA DE URZ	142	
<b>QUIRUELAS DE VIDRIALES</b>		<b>837</b>	<b>66</b>
	COLINAS DE TRASMONTE	337	18
	 COLINAS DE TRASMONTE	337	
	QUIRUELAS DE VIDRIALES	500	48
	 QUIRUELAS DE VIDRIALES	500	
<b>SANTA CRISTINA DE LA POLVOROSA</b>		<b>1181</b>	<b>43</b>
	SANTA CRISTINA DE LA POLVOROSA	1181	43
	 SANTA CRISTINA DE LA POLVOROSA	1181	
<b>SANTA MARIA DE LA VEGA</b>		<b>439</b>	<b>21</b>
	SANTA MARIA DE LA VEGA	439	21
	 SANTA MARIA DE LA VEGA	439	
<b>TORRE DEL VALLE (LA)</b>		<b>176</b>	<b>7</b>
	PALADINOS DEL VALLE	20	
	PALADINOS DEL VALLE	20	
	TORRE DEL VALLE (LA)	156	7
	 TORRE DEL VALLE (LA)	156	












<b>VILLABRAZARO</b>	<b>342</b>	<b>10</b>
 SAN ROMAN DEL VALLE	88	10
 SAN ROMAN DEL VALLE	88	
 VILLABRAZARO	254	
 VILLABRAZARO	254	
<b>VILLAFERRUEÑA</b>	<b>144</b>	<b>2</b>
 VILLAFERRUEÑA	144	2
 VILLAFERRUEÑA	144	
<b>VILLANAZAR</b>	<b>218</b>	<b>9</b>
 VECILLA DE TRASMONTE	113	9
 VECILLA DE TRASMONTE	113	
 VILLANAZAR	105	
 VILLANAZAR	105	

<b>Z.B.S. BENAVENTE SUR</b>		<b>SEMIURBANA</b>
<b>Centro de Salud:</b> CENTRO DE SALUD BENAVENTE SUR C/ FRAY TORIBIO, 2 49600 BENAVENTE TLF.: 980634512 FAX: 980636713		<b>Hospital de Referencia:</b> COMPLEJO ASISTENCIAL DE ZAMORA AVDA. DE REQUEJO, 35 49021 ZAMORA TLF.: 980548200 FAX: 980512838
		<b>Número de:</b>
		Municipios <b>19</b>
		Localidades <b>25</b>
		<b>Población TSI</b> <b>15927</b>

Delimitada por las siguientes calles y accidentes geográficos:

- Norte: Cuesta del Río, Plaza Generalísimo Franco, Calle Eduardo Dato, Plaza de Calvo Sotelo, Calle Obispo Regueros, Plaza Virgen de la Vega y Avenida Plaza de Toros.
- Este: límite del municipio
- Oeste: límite del municipio
- Sur: límite del municipio.

Municipio	Entidad Singular y sus núcleos	Población INE	
		en núcleos	en diseminados
<b>ARCOS DE LA POLVOROSA</b>		<b>269</b>	<b>7</b>
 ARCOS DE LA POLVOROSA	ARCOS DE LA POLVOROSA	269	7
 ARCOS DE LA POLVOROSA	ARCOS DE LA POLVOROSA	269	
<b>BARCIAL DEL BARCO</b>		<b>278</b>	<b>27</b>
 BARCIAL DEL BARCO	BARCIAL DEL BARCO	278	27
 BARCIAL DEL BARCO	BARCIAL DEL BARCO	278	
<b>BRETO</b>		<b>226</b>	
 BRETO	BRETO	226	
 BRETO	BRETO	226	
<b>BRETOCINO</b>		<b>293</b>	<b>2</b>
 BRETOCINO	BRETOCINO	293	2
 BRETOCINO	BRETOCINO	293	
<b>BURGANES DE VALVERDE</b>		<b>827</b>	<b>12</b>
 BURGANES DE VALVERDE	BURGANES DE VALVERDE	477	
 BURGANES DE VALVERDE	BURGANES DE VALVERDE	477	
 OLMILLOS DE VALVERDE	OLMILLOS DE VALVERDE	350	12
 OLMILLOS DE VALVERDE	OLMILLOS DE VALVERDE	350	
<b>CASTROGONZALO</b>		<b>526</b>	<b>1</b>
 CASTROGONZALO	CASTROGONZALO	507	1
 CASTROGONZALO	CASTROGONZALO	507	
 PARADORES DE CASTROGONZALO	PARADORES DE CASTROGONZALO	19	
 PARADORES DE CASTROGONZALO	PARADORES DE CASTROGONZALO	19	
<b>FRIERA DE VALVERDE</b>		<b>249</b>	
 FRIERA DE VALVERDE	FRIERA DE VALVERDE	249	
 FRIERA DE VALVERDE	FRIERA DE VALVERDE	249	
<b>FUENTES DE ROPEL</b>		<b>551</b>	<b>23</b>
 FUENTES DE ROPEL	FUENTES DE ROPEL	551	23
 FUENTES DE ROPEL	FUENTES DE ROPEL	551	
<b>MATILLA DE ARZON</b>		<b>233</b>	<b>3</b>
 MATILLA DE ARZON	MATILLA DE ARZON	233	3
 MATILLA DE ARZON	MATILLA DE ARZON	233	
<b>MILLES DE LA POLVOROSA</b>		<b>262</b>	
 MILLES DE LA POLVOROSA	MILLES DE LA POLVOROSA	262	
 MILLES DE LA POLVOROSA	MILLES DE LA POLVOROSA	262	

NAVIANOS DE VALVERDE		<b>236</b>	<b>5</b>
	NAVIANOS DE VALVERDE	236	5
	 NAVIANOS DE VALVERDE	236	
SAN CRISTOBAL DE ENTREVÍÑAS		<b>1628</b>	<b>18</b>
	SAN CRISTOBAL DE ENTREVÍÑAS	1391	18
	 SAN CRISTOBAL DE ENTREVÍÑAS	1379	
	URBANIZACION ENTREVÍÑAS	12	
	SAN MIGUEL DEL ESLA	26	
	SAN MIGUEL DEL ESLA	26	
	SANTA COLOMBA DE LAS CARABIAS	211	
	 SANTA COLOMBA DE LAS CARABIAS	211	
SAN MIGUEL DEL VALLE		<b>201</b>	
	SAN MIGUEL DEL VALLE	201	
	 SAN MIGUEL DEL VALLE	201	
SANTA COLOMBA DE LAS MONJAS		<b>316</b>	<b>2</b>
	SANTA COLOMBA DE LAS MONJAS	316	2
	 SANTA COLOMBA DE LAS MONJAS	316	
SANTOVENIA		<b>350</b>	<b>1</b>
	SANTOVENIA	350	1
	 SANTOVENIA	350	
VALDESCORRIEL		<b>194</b>	<b>1</b>
	VALDESCORRIEL	194	1
	 VALDESCORRIEL	194	
VILLANAZAR		<b>126</b>	<b>11</b>
	MOZAR	126	11
	 MOZAR	126	
VILLANUEVA DE AZOAGUE		<b>316</b>	<b>11</b>
	CASTROPEPE	72	
	 CASTROPEPE	72	
	VILLANUEVA DE AZOAGUE	244	11
	 VILLANUEVA DE AZOAGUE	244	
VILLAVEZA DEL AGUA		<b>261</b>	
	VILLAVEZA DEL AGUA	261	
	 VILLAVEZA DEL AGUA	261	

**Z.B.S. TORO**







**Centro de Salud:**  
CENTRO DE SALUD DE TORO  
C/ CORTES TORO, S/N  
49800 TORO  
TLF.: 980692030 FAX: 980690049





















**Hospital de Referencia:**  
COMPLEJO ASISTENCIAL DE ZAMORA  
AVDA. DE REQUEJO, 35  
49021 ZAMORA  
TLF.: 980548200 FAX: 980512838

**SEMIURBANA**

**Número de:**

Municipios	<b>14</b>
Localidades	<b>21</b>
<b>Población TSI</b>	
<b>12726</b>	

Municipio	Entidad Singular y sus nucleos	Población INE	
		en núcleos	en diseminados
ABEZAMES		<b>94</b>	
	ABEZAMES	94	
	 ABEZAMES	94	
BUSTILLO DEL ORO		<b>131</b>	
	BUSTILLO DEL ORO	131	
	 BUSTILLO DEL ORO	131	
FUENTESECAS		<b>86</b>	
	FUENTESECAS	86	
	 FUENTESECAS	86	
MALVA		<b>197</b>	
	MALVA	197	
	 MALVA	197	
MORALES DE TORO		<b>1066</b>	<b>11</b>
	MORALES DE TORO	1066	11
	 MORALES DE TORO	1066	
PELEAGONZALO		<b>374</b>	
	PELEAGONZALO	374	
	 PELEAGONZALO	374	
























PINILLA DE TORO		<b>326</b>	
	 PINILLA DE TORO	326	
	  PINILLA DE TORO		326
POZOANTIGUO		<b>293</b>	
	 POZOANTIGUO	293	
	  POZOANTIGUO		293
TORO		<b>9400</b>	<b>50</b>
	AZUCARERA (LA)	38	4
	 AZUCARERA (LA)		23
	 ESTACION (LA)		15
	GEJO (EL)	15	13
	 GEJO (EL)		15
	MONTE LA REINA	1	22
	 MONTE LA REINA		1
	TAGARABUENA	431	
	 TAGARABUENA		431
	TORO	8903	
	 TORO		8903
	VILLAGUER	0	11
	VILLAVEZA	12	
	 VILLAVEZA		12
VALDEFINJAS		<b>85</b>	
	 VALDEFINJAS		85
VEZDEMARBAN		<b>625</b>	
	 VEZDEMARBAN		625
	  VEZDEMARBAN		625
VILLALONSO		<b>113</b>	
	 VILLALONSO		113
VILLARDONDIEGO		<b>123</b>	
	 VILLARDONDIEGO		123
VILLAVENDIMIO		<b>195</b>	
	 VILLAVENDIMIO		195

PAC 

<b>Z.B.S. ALISTE</b>		<b>RURAL</b>
<p><b>Centro de Salud:</b> CENTRO DE SALUD DE ALISTE C/ ALTO DE LA ATALAYA, S/N 49500 ALCAÑICES TLF.: 980680364 FAX: 980680418</p>		<p><b>Hospital de Referencia:</b> COMPLEJO ASISTENCIAL DE ZAMORA AVDA. DE REQUEJO, 35 49021 ZAMORA TLF.: 980548200 FAX: 980512838</p>
		<b>Número de:</b>
		Municipios <b>13</b>
		Localidades <b>62</b>
		<b>Población TSI</b>
		<b>6512</b>

Municipio	Entidad Singular y sus núcleos	Población INE	
		en núcleos	en diseminados
ALCAÑICES		<b>1071</b>	<b>8</b>
	 ALCAÑICES	871	8
	  ALCAÑICES		871
	ALCORCILLO	100	
	 ALCORCILLO		100
	SANTA ANA	31	
	 SANTA ANA		31
	VIVINERA	69	
	 VIVINERA		69
FIGUERUELA DE ARRIBA		<b>473</b>	
	FIGUERUELA DE ABAJO	92	
	 FIGUERUELA DE ABAJO		92
	FIGUERUELA DE ARRIBA	115	
	  FIGUERUELA DE ARRIBA		115
	FLECHAS	10	
	 FLECHAS		10

GALLEGOS DEL CAMPO		105	
	GALLEGOS DEL CAMPO	105	
MOLDONES		66	
	MOLDONES	66	
RIOMANZANAS		54	
	RIOMANZANAS	54	
VILLARINO DE MANZANAS		31	
	VILLARINO DE MANZANAS	31	
<b>FONFRIA</b>		<b>1047</b>	<b>21</b>
ARCILLERA		69	
	ARCILLERA	69	
BERMILLO DE ALBA		182	
	BERMILLO DE ALBA	182	
BRANDILANES		84	
	BRANDILANES	84	
CASTRO DE ALCAÑICES		105	3
	CASTRO DE ALCAÑICES	105	
CEADEA		101	
	CEADEA	101	
FONFRIA		218	18
	FONFRIA	218	
FORNILLOS DE ALISTE		162	
	FORNILLOS DE ALISTE	162	
MOVEROS		125	
	MOVEROS	125	
SALTO DE CASTRO		1	
	SALTO DE CASTRO	1	
<b>GALLEGOS DEL RIO</b>		<b>728</b>	<b>7</b>
DOMEZ		216	4
	DOMEZ	216	
FLORES		55	3
	FLORES	55	
GALLEGOS DEL RIO		110	
	GALLEGOS DEL RIO	110	
LOBER		61	
	LOBER	61	
PUERCAS		104	
	PUERCAS	104	
TOLILLA		22	
	TOLILLA	22	
VALER		160	
	VALER	160	
<b>MAHIDE</b>		<b>479</b>	<b>3</b>
BOYA		78	3
	BOYA	78	
MAHIDE		151	
	MAHIDE	151	
POBLADURA DE ALISTE		129	
	POBLADURA DE ALISTE	129	
SAN PEDRO DE LAS HERRERIAS		16	
	SAN PEDRO DE LAS HERRERIAS	16	
TORRES DE ALISTE (LAS)		105	
	TORRES DE ALISTE (LAS)	105	
<b>PINO</b>		<b>206</b>	<b>10</b>
PINO DEL ORO		206	10
	PINO DEL ORO	206	
<b>RABANALES</b>		<b>746</b>	
FRADELLOS		87	
	FRADELLOS	87	
GRISUELA		126	
	GRISUELA	126	
MATELLANES		126	
	MATELLANES	126	

MELLANES	74	
 MELLANES	74	
RABANALES	280	
 RABANALES	280	
UFONES	53	
 UFONES	53	
<b>RABANO DE ALISTE</b>	<b>443</b>	
RABANO DE ALISTE	106	
 RABANO DE ALISTE	106	
SAN MAMED	52	
 SAN MAMED	52	
SEJAS DE ALISTE	158	
 SEJAS DE ALISTE	158	
TOLA	127	
 TOLA	127	
<b>SAMIR DE LOS CAÑOS</b>	<b>221</b>	
SAMIR DE LOS CAÑOS	221	
 SAMIR DE LOS CAÑOS	221	
<b>SAN VICENTE DE LA CABEZA</b>	<b>516</b>	<b>21</b>
BERCIANOS DE ALISTE	175	5
 BERCIANOS DE ALISTE	175	
CAMPOGRANDE DE ALISTE	44	
 CAMPOGRANDE DE ALISTE	44	
PALAZUELO DE LAS CUEVAS	158	10
 PALAZUELO DE LAS CUEVAS	158	
SAN VICENTE DE LA CABEZA	139	6
 SAN VICENTE DE LA CABEZA	139	
<b>SAN VITERO</b>	<b>669</b>	<b>1</b>
POYO (EL)	75	1
POYO (EL)	75	
SAN CRISTOBAL DE ALISTE	57	
 SAN CRISTOBAL DE ALISTE	57	
SAN JUAN DEL REBOLLAR	218	
 SAN JUAN DEL REBOLLAR	218	
SAN VITERO	301	
 SAN VITERO	301	
VILLARINO DE CEBAL	18	
VILLARINO DE CEBAL	18	
<b>TRABAZOS</b>	<b>925</b>	<b>32</b>
LATEDO	77	
 LATEDO	77	
NUEZ	359	
 NUEZ	359	
SAN MARTIN DEL PEDROSO	77	32
 SAN MARTIN DEL PEDROSO	77	
TRABAZOS	326	
 TRABAZOS	326	
VILLARINO TRAS LA SIERRA	86	
 VILLARINO TRAS LA SIERRA	86	
<b>VIÑAS</b>	<b>253</b>	
RIBAS	65	
 RIBAS	65	
SAN BLAS	46	
 SAN BLAS	46	
VEGA DE NUEZ	26	
VEGA DE NUEZ	26	
VIÑAS	116	
 VIÑAS	116	



<b>Z.B.S. ALTA SANABRIA</b>		<b>RURAL</b>	
<b>Centro de Salud:</b> CENTRO DE SALUD DE ALTA SANABRIA C/ SOUTO DA FERIA, S/N 49570 LUBIÁN TLF.: 980624028 FAX: 980624007		<b>Hospital de Referencia:</b> COMPLEJO ASISTENCIAL DE ZAMORA AVDA. DE REQUEJO, 35 49021 ZAMORA TLF.: 980548200 FAX: 980512838	
		<b>Número de:</b>	
		Municipios	<b>4</b>
		Localidades	<b>15</b>
		<b>Población TSI</b> <b>866</b>	

































Municipio	Entidad Singular y sus núcleos	Población INE	
		en núcleos	en diseminados
<b>HERMISENDE</b>		<b>371</b>	
	CASTRELOS	23	
	CASTRELOS		23
	CASTROMIL	133	
	CASTROMIL		133
	HERMISENDE	126	
	HERMISENDE		126
	SAN CIPRIAN	58	
	SAN CIPRIAN		58
	TEJERA (LA)	31	
	TEJERA (LA)		31
<b>LUBIAN</b>		<b>352</b>	
	ACIBEROS	31	
	ACIBEROS		31
	CHANOS	72	
	CHANOS		72
	HEDRADAS (LAS)	18	
	HEDRADAS (LAS)		18
	HEDROSO	23	
	HEDROSO		23
	LUBIAN	185	
	LUBIAN		185
	PADORNELO	23	
	PADORNELO		23
<b>PIAS</b>		<b>200</b>	
	BARJACOBA	93	
	BARJACOBA		93
	PIAS	32	
	PIAS		32
	VILLANUEVA DE LA SIERRA	75	
	VILLANUEVA DE LA SIERRA		75
<b>PORTO</b>		<b>288</b>	
	PORTO	288	
	PORTO		288

PAC 






<b>Z.B.S. CAMPOS-LAMPREANA</b>		<b>RURAL</b>	
<b>Centro de Salud:</b> CENTRO DE SALUD CAMPOS-LAMPREANA C/ SANTA TERESA, S/N 49137 VILLARRÍN DE CAMPOS TLF.: 980580037 FAX: 980580037		<b>Hospital de Referencia:</b> COMPLEJO ASISTENCIAL DE ZAMORA AVDA. DE REQUEJO, 35 49021 ZAMORA TLF.: 980548200 FAX: 980512838	
		<b>Número de:</b>	
		Municipios	<b>16</b>
		Localidades	<b>20</b>
		<b>Población TSI</b> <b>4329</b>	
















Municipio	Entidad Singular y sus núcleos	Población INE	
		en núcleos	en diseminados
<b>ARQUILLINOS</b>		<b>163</b>	
	ARQUILLINOS	163	
	ARQUILLINOS		163
<b>BELVER DE LOS MONTES</b>		<b>415</b>	
	BELVER DE LOS MONTES	415	
	BELVER DE LOS MONTES		415
<b>CASTRONUEVO</b>		<b>337</b>	
	CASTRONUEVO DE LOS ARCOS	337	
	CASTRONUEVO DE LOS ARCOS		337

CERECINOS DEL CARRIZAL	144	
 CERECINOS DEL CARRIZAL	144	
 CERECINOS DEL CARRIZAL	144	
GRANJA DE MORERUELA	317	14
 GRANJA DE MORERUELA	315	14
 GRANJA DE MORERUELA	315	
TABLA (LA)	2	
TABLA (LA)	2	
MANGANESES DE LA LAMPREANA	679	10
 MANGANESES DE LA LAMPREANA	524	9
 MANGANESES DE LA LAMPREANA	524	
 RIEGO DEL CAMINO	155	1
 RIEGO DEL CAMINO	155	
PAJARES DE LA LAMPREANA	483	
 PAJARES DE LA LAMPREANA	483	
 PAJARES DE LA LAMPREANA	483	
PIEDRAHITA DE CASTRO	116	13
 PIEDRAHITA DE CASTRO	116	13
 PIEDRAHITA DE CASTRO	116	
POBLADURA DE VALDERADUEY	66	
 POBLADURA DE VALDERADUEY	66	
 POBLADURA DE VALDERADUEY	66	
REVELLINOS	297	2
 REVELLINOS	297	2
 REVELLINOS	297	
SAN AGUSTIN DEL POZO	211	
 SAN AGUSTIN DEL POZO	211	
 SAN AGUSTIN DEL POZO	211	
SAN CEBRIAN DE CASTRO	304	26
 FONTANILLAS DE CASTRO	81	8
 FONTANILLAS DE CASTRO	81	
 SAN CEBRIAN DE CASTRO	223	18
 SAN CEBRIAN DE CASTRO	223	
VIDAYANES	108	
 VIDAYANES	108	
 VIDAYANES	108	
VILLAFAFILA	613	6
 OTERO DE SARIEGOS	6	
 OTERO DE SARIEGOS	6	
 VILLAFAFILA	607	6
 VILLAFAFILA	607	
VILLALBA DE LA LAMPREANA	289	
 VILLALBA DE LA LAMPREANA	289	
 VILLALBA DE LA LAMPREANA	289	
VILLARRIN DE CAMPOS	573	1
 VILLARRIN DE CAMPOS	573	1
 VILLARRIN DE CAMPOS	573	

### Z.B.S. CARBAJALES

<b>Centro de Salud:</b> CENTRO DE SALUD DE CARBAJALES CTRA.DE ZAMORA, S/N 49160 CARBAJALES DE ALBA TLF.: 980585111 FAX: 980585111	<b>Hospital de Referencia:</b> COMPLEJO ASISTENCIAL DE ZAMORA AVDA. DE REQUEJO, 35 49021 ZAMORA TLF.: 980548200 FAX: 980512838	<b>RURAL</b>	
		<b>Número de:</b>	
		Municipios	8
		Localidades	16
		<b>Población TSI</b>	
		1710	

Municipio	Entidad Singular y sus núcleos	Población INE	
		en núcleos	en diseminados
CARBAJALES DE ALBA	CARBAJALES DE ALBA	690	5
 	 CARBAJALES DE ALBA	690	5
	CARBAJALES DE ALBA	690	

<b>LOSACINO</b>		<b>297</b>	
	CASTILLO DE ALBA	7	
	 CASTILLO DE ALBA	7	
	LOSACINO	70	
	 LOSACINO	70	
	MUGA DE ALBA	196	
	 MUGA DE ALBA	196	
	VIDE DE ALBA	24	
	 VIDE DE ALBA	24	
<b>LOSACIO</b>		<b>118</b>	
	LOSACIO	118	
	 LOSACIO	118	
<b>MANZANAL DEL BARCO</b>		<b>188</b>	
	MANZANAL DEL BARCO	188	
	 MANZANAL DEL BARCO	188	
<b>OLMILLOS DE CASTRO</b>		<b>372</b>	<b>1</b>
	MARQUIZ DE ALBA	97	
	 MARQUIZ DE ALBA	97	
	NAVIANOS DE ALBA	39	
	 NAVIANOS DE ALBA	39	
	OLMILLOS DE CASTRO	106	
	 OLMILLOS DE CASTRO	106	
	SAN MARTIN DE TABARA	130	1
	 SAN MARTIN DE TABARA	130	
<b>SANTA EUFEMIA DEL BARCO</b>		<b>259</b>	
	LOSILLA	129	
	 LOSILLA	129	
	SANTA EUFEMIA DEL BARCO	130	
	 SANTA EUFEMIA DEL BARCO	130	
<b>VEGALTRAIVE</b>		<b>146</b>	
	VEGALTRAIVE	146	
	 VEGALTRAIVE	146	
<b>VIDEMALA</b>		<b>195</b>	<b>2</b>
	VIDEMALA	162	2
	 VIDEMALA	162	
	VILLANUEVA DE LOS CORCHOS	33	
	 VILLANUEVA DE LOS CORCHOS	33	




















**Z.B.S. CARBALLEDA**

**Centro de Salud:**  
CENTRO DE SALUD DE CARBALLEDA  
CTRA. VILLACASTIN-VIGO, S/N  
49310 MOMBUEY  
TLF.: 980644404 FAX: 980644404

**Hospital de Referencia:**  
COMPLEJO ASISTENCIAL DE ZAMORA  
AVDA. DE REQUEJO, 35  
49021 ZAMORA  
TLF.: 980548200 FAX: 980512838











<b>RURAL</b>	
<b>Número de:</b>	
Municipios	14
Localidades	48
<b>Población TSI</b>	
2706	

Municipio	Entidad Singular y sus núcleos	Población INE	
		en núcleos	en diseminados
<b>ASTURIANOS</b>		<b>301</b>	<b>3</b>
	ASTURIANOS	132	
	 ASTURIANOS	132	
	CEREZAL DE SANABRIA	24	
	CEREZAL DE SANABRIA	24	
	ENTREPEÑAS	66	3
	 ENTREPEÑAS	66	
	LAGAREJOS DE LA CARBALLEDA	34	
	LAGAREJOS DE LA CARBALLEDA	34	
	RIOCONAJOS	21	
	RIOCONAJOS	21	
	VILLAR DE LOS PISONES	24	
	VILLAR DE LOS PISONES	24	
<b>CERNADILLA</b>		<b>170</b>	<b>4</b>
	CERNADILLA	104	
	 CERNADILLA	104	

	SAN SALVADOR DE PALAZUELO	53	4
	SAN SALVADOR DE PALAZUELO	53	
	VALDEMERILLA	13	
	VALDEMERILLA	13	
<b>ESPADAÑEDO</b>		<b>184</b>	
	CARBAJALES DE LA ENCOMIENDA	29	
	CARBAJALES DE LA ENCOMIENDA	29	
	ESPADAÑEDO	81	
	ESPADAÑEDO	81	
	FARAMONTANOS DE LA SIERRA	40	
	FARAMONTANOS DE LA SIERRA	40	
	LETRILLAS	5	
	LETRILLAS	5	
	UTRERA DE LA ENCOMIENDA	13	
	UTRERA DE LA ENCOMIENDA	13	
	VEGA DEL CASTILLO	16	
	VEGA DEL CASTILLO	16	
<b>FERRERAS DE ARRIBA</b>		<b>151</b>	
	VILLANUEVA DE VALROJO	151	
	VILLANUEVA DE VALROJO	151	
<b>JUSTEL</b>		<b>146</b>	
	JUSTEL	60	
	JUSTEL	60	
	QUINTANILLA	21	
	QUINTANILLA	21	
	VILLALVERDE	65	
	VILLALVERDE	65	
<b>MANZANAL DE ARRIBA</b>		<b>423</b>	<b>4</b>
	CODESAL	130	
	CODESAL	130	
	FOLGOSO DE LA CARBALLEDA	71	
	FOLGOSO DE LA CARBALLEDA	71	
	LINAREJOS	11	
	LINAREJOS	11	
	MANZANAL DE ARRIBA	75	2
	MANZANAL DE ARRIBA	75	
	PEDROSO DE LA CARBALLEDA	20	
	PEDROSO DE LA CARBALLEDA	20	
	SAGALLOS	70	
	SAGALLOS	70	
	SANDIN	40	2
	SANDIN	40	
	SANTA CRUZ DE LOS CUERRAGOS	6	
	SANTA CRUZ DE LOS CUERRAGOS	6	
<b>MANZANAL DE LOS INFANTES</b>		<b>164</b>	<b>9</b>
	DONADILLO	37	
	DONADILLO	37	
	DORNILLAS	9	
	DORNILLAS	9	
	LANSEROS	38	
	LANSEROS	38	
	MANZANAL DE LOS INFANTES	29	
	MANZANAL DE LOS INFANTES	29	
	OTERO DE LOS CENTENOS	28	9
	OTERO DE LOS CENTENOS	28	
	SEJAS DE SANABRIA	23	
	SEJAS DE SANABRIA	23	
<b>MOMBUEY</b>		<b>435</b>	
	FRESNO DE LA CARBALLEDA	24	
	FRESNO DE LA CARBALLEDA	24	
	MOMBUEY	347	
	MOMBUEY	347	
	VALPARAISO	64	
	VALPARAISO	64	

PAC 



<b>MUELAS DE LOS CABALLEROS</b>	<b>237</b>	<b>6</b>
 DONADO	41	
DONADO		41
 GRAMEDO	27	
GRAMEDO		27
 MUELAS DE LOS CABALLEROS	169	6
MUELAS DE LOS CABALLEROS		169
<b>OTERO DE BODAS</b>	<b>30</b>	<b>15</b>
VAL DE SANTA MARIA	30	15
VAL DE SANTA MARIA		30
<b>PEQUE</b>	<b>175</b>	<b>3</b>
 PEQUE	175	3
PEQUE		175
<b>RIONEGRO DEL PUENTE</b>	<b>296</b>	<b>49</b>
 RIONEGRO DEL PUENTE	148	49
RIONEGRO DEL PUENTE		148
 SANTA EULALIA DEL RIO NEGRO	123	
SANTA EULALIA DEL RIO NEGRO		123
 VALLELUENGO	25	
VALLELUENGO		25
<b>ROSINOS DE LA REQUEJADA</b>	<b>112</b>	
 ANTA DE RIOCONEJOS	55	
ANTA DE RIOCONEJOS		55
 VILLAREJO DE LA SIERRA	57	
VILLAREJO DE LA SIERRA		57
<b>VILLARDECIERVOS</b>	<b>506</b>	
 CIONAL	83	
CIONAL		83
 VILLARDECIERVOS	423	
VILLARDECIERVOS		423

**Z.B.S. CORRALES DEL VINO**










**Centro de Salud:**  
CENTRO DE SALUD DE CORRALES DEL VINO  
CTRA. DE AVEDILLO, S/N  
49700 CORRALES DEL VINO  
TLF.: 980560117 FAX: 980560117

**Hospital de Referencia:**  
COMPLEJO ASISTENCIAL DE ZAMORA  
AVDA. DE REQUEJO, 35  
49021 ZAMORA  
TLF.: 980548200 FAX: 980512838

**RURAL**

**Número de:**

Municipios	<b>13</b>
Localidades	<b>16</b>
<b>Población TSI</b>	<b>3676</b>

Municipio	Entidad Singular y sus nucleos	Población INE	
		en núcleos	en diseminados
<b>CABAÑAS DE SAYAGO</b>		<b>159</b>	<b>31</b>
 CABAÑAS DE SAYAGO	CABAÑAS DE SAYAGO	159	31
CABAÑAS DE SAYAGO			159
<b>CASASECA DE CAMPEAN</b>		<b>129</b>	
 CASASECA DE CAMPEAN	CASASECA DE CAMPEAN	129	
CASASECA DE CAMPEAN			129
<b>CORRALES</b>		<b>1011</b>	<b>30</b>
 CORRALES	CORRALES	799	14
 PAC 	CORRALES	799	
 FUENTE EL CARNERO	FUENTE EL CARNERO	47	7
FUENTE EL CARNERO			47
 PELEAS DE ARRIBA	PELEAS DE ARRIBA	165	9
PELEAS DE ARRIBA			165
<b>CUBO DE TIERRA DEL VINO (EL)</b>		<b>426</b>	<b>17</b>
 CUBO DE TIERRA DEL VINO (EL)	CUBO DE TIERRA DEL VINO (EL)	426	17
CUBO DE TIERRA DEL VINO (EL)			426
<b>CUELGAMURES</b>		<b>118</b>	<b>13</b>
 CUELGAMURES	CUELGAMURES	118	13
CUELGAMURES			118
<b>FUENTESPREADAS</b>		<b>361</b>	<b>7</b>
 FUENTESPREADAS	FUENTESPREADAS	361	7
FUENTESPREADAS			361

<b>JAMBRINA</b>	<b>206</b>	<b>7</b>
JAMBRINA	206	7
JAMBRINA	206	
<b>MAYALDE</b>	<b>221</b>	<b>16</b>
MAYALDE	221	16
MAYALDE	221	
<b>PELEAS DE ABAJO</b>	<b>248</b>	
PELEAS DE ABAJO	248	
PELEAS DE ABAJO	248	
<b>PEÑAUSENDE</b>	<b>451</b>	<b>2</b>
PEÑAUSENDE	360	
PEÑAUSENDE	360	
TAMAME	91	2
TAMAME	91	
<b>PIÑERO (EL)</b>	<b>270</b>	
PIÑERO (EL)	270	
PIÑERO (EL)	270	
<b>SANTA CLARA DE AVEDILLO</b>	<b>239</b>	
SANTA CLARA DE AVEDILLO	239	
SANTA CLARA DE AVEDILLO	239	
<b>VILLANUEVA DE CAMPEAN</b>	<b>153</b>	<b>5</b>
VILLANUEVA DE CAMPEAN	153	5
VILLANUEVA DE CAMPEAN	153	













<b>Z.B.S. GUAREÑA</b>		<b>RURAL</b>
<b>Centro de Salud:</b> CENTRO DE SALUD LA GUAREÑA C/ ARRABAL DE SAN PEDRO, S/N 49400 FUENTESAÚCO TLF.: 980601108 FAX: 980600908		<b>Hospital de Referencia:</b> COMPLEJO ASISTENCIAL DE ZAMORA AVDA. DE REQUEJO, 35 49021 ZAMORA TLF.: 980548200 FAX: 980512838
		<b>Número de:</b>
		Municipios <b>13</b>
		Localidades <b>13</b>
		<b>Población TSI</b> <b>6772</b>

Municipio	Entidad Singular y sus núcleos	Población INE	
		en núcleos	en diseminados
<b>ARGUJILLO</b>	<b>343</b>	<b>6</b>	
ARGUJILLO	343	6	
ARGUJILLO	343		
<b>BOVEDA DE TORO (LA)</b>	<b>881</b>		
BOVEDA DE TORO (LA)	881		
BOVEDA DE TORO (LA)	881		
<b>CASTRILLO DE LA GUAREÑA</b>	<b>143</b>	<b>7</b>	
CASTRILLO DE LA GUAREÑA	143	7	
CASTRILLO DE LA GUAREÑA	143		
<b>FUENTELAPEÑA</b>	<b>916</b>	<b>3</b>	
FUENTELAPEÑA	916	3	
FUENTELAPEÑA	916		
<b>FUENTESAUCO</b>	<b>1896</b>	<b>6</b>	
FUENTESAUCO	1896	6	
FUENTESAUCO	1896		
<b>GUARRATE</b>	<b>356</b>	<b>6</b>	
GUARRATE	356	6	
GUARRATE	356		
<b>MADERAL (EL)</b>	<b>282</b>	<b>1</b>	
MADERAL (EL)	282	1	
MADERAL (EL)	282		
<b>PEGO (EL)</b>	<b>404</b>		
PEGO (EL)	404		
PEGO (EL)	404		
<b>SAN MIGUEL DE LA RIBERA</b>	<b>371</b>	<b>7</b>	
SAN MIGUEL DE LA RIBERA	371	7	
SAN MIGUEL DE LA RIBERA	371		

<b>VADILLO DE LA GUAREÑA</b>	<b>350</b>	<b>1</b>
 VADILLO DE LA GUAREÑA VADILLO DE LA GUAREÑA	350	1
<b>VILLABUENA DEL PUENTE</b>	<b>889</b>	
 VILLABUENA DEL PUENTE VILLABUENA DEL PUENTE	889	
<b>VILLAESCUSA</b>	<b>347</b>	<b>1</b>
 VILLAESCUSA VILLAESCUSA	347	1
<b>VILLAMOR DE LOS ESCUDEROS</b>	<b>490</b>	<b>44</b>
 VILLAMOR DE LOS ESCUDEROS VILLAMOR DE LOS ESCUDEROS	490	44

**Z.B.S. SANABRIA**

<b>Centro de Salud:</b> CENTRO DE SALUD DE SANABRIA BARRIO DE S. FRANCISCO, S/N 49300 PUEBLA DE SANABRIA TLF.: 980620919 FAX: 980620174	<b>Hospital de Referencia:</b> COMPLEJO ASISTENCIAL DE ZAMORA AVDA. DE REQUEJO, 35 49021 ZAMORA TLF.: 980548200 FAX: 980512838	<b>RURAL</b>
		<b>Número de:</b>
		Municipios <b>10</b>
		Localidades <b>66</b>
		<b>Población TSI</b>
		<b>4903</b>

Municipio	Entidad Singular y sus núcleos	Población INE	
		en núcleos	en diseminados
<b>COBREROS</b>		<b>638</b>	<b>16</b>
	AVEDILLO DE SANABRIA	20	
	AVEDILLO DE SANABRIA		20
	BARRIO DE LOMBA	74	
	 BARRIO DE LOMBA		74
	CASTRO DE SANABRIA	64	9
	 CASTRO DE SANABRIA		64
	COBREROS	48	1
	 COBREROS		48
	LIMIANOS DE SANABRIA	19	
	 LIMIANOS DE SANABRIA		19
	QUINTANA DE SANABRIA	73	1
	 QUINTANA DE SANABRIA		73
	RIEGO DE LOMBA	12	
	RIEGO DE LOMBA		12
	SAN MARTIN DEL TERROSO	79	
	 SAN MARTIN DEL TERROSO		79
	SAN MIGUEL DE LOMBA	38	5
	 SAN MIGUEL DE LOMBA		38
	SAN ROMAN DE SANABRIA	30	
	 SAN ROMAN DE SANABRIA		30
	SANTA COLOMBA DE SANABRIA	83	
	 SANTA COLOMBA DE SANABRIA		83
	SOTILLO DE SANABRIA	66	
	 SOTILLO DE SANABRIA		66
	TERROSO	32	
	TERROSO		32
<b>GALENDE</b>		<b>1280</b>	<b>92</b>
	CUBELO	67	6
	CUBELO		67
	GALENDE	127	
	 GALENDE		127
	ILANES	79	
	ILANES		79
	MONCABRIL	9	
	MONCABRIL		9
	PEDRAZALES	65	
	PEDRAZALES		65
	PUENTE (EL)	335	84
	 PUENTE (EL)		335
	RABANILLO	49	
	RABANILLO		49









	RIBADELAGO	32	
	RIBADELAGO	32	
	RIBADELAGO DE FRANCO	121	
	RIBADELAGO DE FRANCO	121	
	SAN MARTIN DE CASTAÑEDA	171	
	SAN MARTIN DE CASTAÑEDA	171	
	VIGO	225	2
	VIGO	225	
<b>PALACIOS DE SANABRIA</b>		<b>298</b>	<b>2</b>
	OTERO DE SANABRIA	31	
	OTERO DE SANABRIA	31	
	PALACIOS DE SANABRIA	171	
	PALACIOS DE SANABRIA	171	
	REMESAL	24	2
	REMESAL	24	
	VIME DE SANABRIA	72	
	VIME DE SANABRIA	72	
<b>PEDRALBA DE LA PRADERIA</b>		<b>288</b>	
	CALABOR	104	
	CALABOR	104	
	LOBEZNOS	30	
	LOBEZNOS	30	
	PEDRALBA DE LA PRADERIA	97	
	PEDRALBA DE LA PRADERIA	97	
	RIHONOR DE CASTILLA	22	
	RIHONOR DE CASTILLA	22	
	SANTA CRUZ DE ABRANES	35	
	SANTA CRUZ DE ABRANES	35	
<b>PUEBLA DE SANABRIA</b>		<b>1575</b>	<b>18</b>
	CASTELLANOS	85	18
	CASTELLANOS	85	
	PUEBLA DE SANABRIA	1341	
	PUEBLA DE SANABRIA	1341	
	ROBLEDO	43	
	ROBLEDO	43	
	UNGILDE	106	
	UNGILDE	106	
<b>REQUEJO</b>		<b>158</b>	<b>6</b>
	REQUEJO	158	6
	REQUEJO	158	
<b>ROBLEDA-CERVANTES</b>		<b>437</b>	<b>1</b>
	CERVANTES	41	
	CERVANTES	41	
	FERREROS	16	
	FERREROS	16	
	PARAMIO	30	
	PARAMIO	30	
	ROBLEDA	91	
	ROBLEDA	91	
	SAMPIL	43	
	SAMPIL	43	
	SAN JUAN DE LA CUESTA	44	
	SAN JUAN DE LA CUESTA	44	
	TRIUFE	25	1
	TRIUFE	25	
	VALDESPINO	147	
	BARRIO DE LA GAFA	56	
	BARRIO LAGAREJOS	31	
	VALDESPINO	60	
<b>ROSINOS DE LA REQUEJADA</b>		<b>365</b>	
	CARBAJALINOS	37	
	CARBAJALINOS	37	
	DONEY DE LA REQUEJADA	70	
	DONEY DE LA REQUEJADA	70	

PAC






































ESCUREDO	27
ESCUREDO	27
GUSANDANOS	4
GUSANDANOS	4
MONTERRUBIO	9
MONTERRUBIO	9
RIONEGRITO	19
RIONEGRITO	19
ROSINOS DE LA REQUEJADA	127
 ROSINOS DE LA REQUEJADA	127
SANTIAGO DE LA REQUEJADA	72
 SANTIAGO DE LA REQUEJADA	72
<b>SAN JUSTO</b>	<b>316</b>
BARRIO DE RABANO	9
BARRIO DE RABANO	9
COSO	37
COSO	37
RABANO DE SANABRIA	65
 RABANO DE SANABRIA	65
ROZAS	28
ROZAS	28
SAN CIPRIAN	107
 SAN CIPRIAN	107
SAN JUSTO	70
 SAN JUSTO	70
<b>TREFACIO</b>	<b>228</b>
CERDILLO	16
CERDILLO	16
MURIAS	31
MURIAS	31
TREFACIO	142
 TREFACIO	142
VILLARINO DE SANABRIA	39
VILLARINO DE SANABRIA	39













<b>Z.B.S. SAYAGO</b>		<b>RURAL</b>	
<b>Centro de Salud:</b> CENTRO DE SALUD DE SAYAGO PZA. DIPUTACION, S/N 49200 BERMILLO DE SAYAGO TLF.: 980610263 FAX: 980610270	<b>Hospital de Referencia:</b> COMPLEJO ASISTENCIAL DE ZAMORA AVDA. DE REQUEJO, 35 49021 ZAMORA TLF.: 980548200 FAX: 980512838	<b>Número de:</b>	
		Municipios	<b>21</b>
		Localidades	<b>44</b>
		<b>Población TSI</b>	<b>7287</b>

Municipio	Entidad Singular y sus núcleos	Población INE	
		en núcleos	en diseminados
<b>ALFARAZ DE SAYAGO</b>		<b>176</b>	<b>19</b>
ALFARAZ DE SAYAGO		103	19
 ALFARAZ DE SAYAGO		103	
VIÑUELA DE SAYAGO		73	
 VIÑUELA DE SAYAGO		73	
<b>ALMEIDA DE SAYAGO</b>		<b>608</b>	
ALMEIDA DE SAYAGO		572	
 ALMEIDA DE SAYAGO		572	
ESCUADRO		36	
 ESCUADRO		36	
<b>ARGAÑIN</b>		<b>86</b>	
ARGAÑIN		86	
 ARGAÑIN		86	
<b>BERMILLO DE SAYAGO</b>		<b>1269</b>	<b>27</b>
BERMILLO DE SAYAGO		561	
 BERMILLO DE SAYAGO		561	
FADON		55	19
 FADON		55	
FRESNADILLO		110	
 FRESNADILLO		110	

PAC 



	GANAME	117	
	 GANAME	117	
	PIÑUEL	95	2
	 PIÑUEL	95	
	TORREFRADES	158	
	 TORREFRADES	158	
	VILLAMOR DE CADOZOS	93	6
	 VILLAMOR DE CADOZOS	93	
	VILLAMOR DE LA LADRE	80	
	 VILLAMOR DE LA LADRE	80	
<b>CARBELLINO</b>		<b>241</b>	<b>3</b>
	 CARBELLINO	241	3
	  CARBELLINO	241	
<b>FARIZA</b>		<b>663</b>	<b>2</b>
	BADILLA	106	
	 BADILLA	106	
	COZCURRITA	43	
	 COZCURRITA	43	
	FARIZA	218	2
	 FARIZA	218	
	  FARIZA	218	
	MAMOLES	40	
	 MAMOLES	40	
	PALAZUELO DE SAYAGO	113	
	 PALAZUELO DE SAYAGO	113	
	TUDERA	69	
	 TUDERA	69	
	ZAFARA	74	
	 ZAFARA	74	
<b>FERMOSELLE</b>		<b>1491</b>	<b>32</b>
	 FERMOSELLE	1491	32
	  FERMOSELLE	1491	
<b>FRESNO DE SAYAGO</b>		<b>228</b>	<b>5</b>
	FRESNO DE SAYAGO	144	5
	 FRESNO DE SAYAGO	144	
	MOGATAR	84	
	 MOGATAR	84	
<b>GAMONES</b>		<b>94</b>	<b>4</b>
	GAMONES	94	4
	 GAMONES	94	
<b>LUELMO</b>		<b>230</b>	
	LUELMO	181	
	 LUELMO	181	
	MONUMENTA	49	
	 MONUMENTA	49	
<b>MORAL DE SAYAGO</b>		<b>344</b>	
	ABELON	137	
	 ABELON	137	
	MORAL DE SAYAGO	207	
	 MORAL DE SAYAGO	207	
<b>MORALEJA DE SAYAGO</b>		<b>287</b>	<b>5</b>
	MORALEJA DE SAYAGO	287	5
	 MORALEJA DE SAYAGO	287	
<b>MORALINA</b>		<b>346</b>	
	MORALINA	346	
	 MORALINA	346	
	  MORALINA	346	
<b>MUGA DE SAYAGO</b>		<b>459</b>	
	MUGA DE SAYAGO	459	
	 MUGA DE SAYAGO	459	
	  MUGA DE SAYAGO	459	
<b>PEÑAUSENDE</b>		<b>31</b>	<b>1</b>
	FIGUERUELA DE SAYAGO	31	1
	 FIGUERUELA DE SAYAGO	31	










<b>ROELOS</b>		<b>147</b>	
	ROELOS DE SAYAGO	147	
	 ROELOS DE SAYAGO		147
<b>SALCE</b>		<b>124</b>	
	SALCE	124	
	 SALCE		124
<b>TORREGAMONES</b>		<b>317</b>	<b>9</b>
	TORREGAMONES	317	9
	 TORREGAMONES		317
<b>VILLADEPERA</b>		<b>271</b>	
	VILLADEPERA	271	
	 VILLADEPERA		271
<b>VILLAR DEL BUEY</b>		<b>765</b>	<b>22</b>
	CIBANAL	99	
	 CIBANAL		99
	FORMARIZ	120	5
	 FORMARIZ		120
	FORNILLOS DE FERMOSELLE	88	
	 FORNILLOS DE FERMOSELLE		88
	PASARIEGOS	66	
	 PASARIEGOS		66
	PINILLA DE FERMOSELLE	82	
	 PINILLA DE FERMOSELLE		82
	VILLAR DEL BUEY	310	17
	 VILLAR DEL BUEY		310
			
<b>VILLARDIEGUA DE LA RIBERA</b>		<b>159</b>	
	VILLARDIEGUA DE LA RIBERA	159	
	 VILLARDIEGUA DE LA RIBERA		159
















**Z.B.S. TÁBARA**

**Centro de Salud:**  
CENTRO DE SALUD DE TÁBARA  
CAMINO DE SAN LORENZO S/N  
49140 TÁBARA  
TLF.: 980500218 FAX: 980590218

**Hospital de Referencia:**  
COMPLEJO ASISTENCIAL DE ZAMORA  
AVDA. DE REQUEJO, 35  
49021 ZAMORA  
TLF.: 980548200 FAX: 980512838

<b>RURAL</b>	
<b>Número de:</b>	
Municipios	<b>15</b>
Localidades	<b>25</b>
<b>Población TSI</b>	
<b>4922</b>	

















Municipio	Entidad Singular y sus nucleos	Población INE	
		en núcleos	en diseminados
<b>FARAMONTANOS DE TABARA</b>		<b>398</b>	<b>90</b>
	FARAMONTANOS DE TABARA	398	90
	 FARAMONTANOS DE TABARA		398
<b>FERRERAS DE ABAJO</b>		<b>630</b>	<b>16</b>
	FERRERAS DE ABAJO	481	16
	 FERRERAS DE ABAJO		481
	LITOS	149	
	 LITOS		149
<b>FERRERAS DE ARRIBA</b>		<b>360</b>	
	FERRERAS DE ARRIBA	360	
	 FERRERAS DE ARRIBA		360
<b>FERRERUELA</b>		<b>579</b>	
	ESCOBER DE TABARA	126	
	 ESCOBER DE TABARA		126
	FERRERUELA DE TABARA	267	
	 FERRERUELA DE TABARA		267
	SESNANDEZ DE TABARA	186	
	 SESNANDEZ DE TABARA		186
<b>MORALES DE VALVERDE</b>		<b>268</b>	
	MORALES DE VALVERDE	175	
	 MORALES DE VALVERDE		175
	SAN PEDRO DE ZAMUDIA	93	
	 SAN PEDRO DE ZAMUDIA		93

<b>MORERUELA DE TABARA</b>	<b>468</b>	<b>5</b>
MORERUELA DE TABARA	259	
 MORERUELA DE TABARA	259	
SANTA EULALIA DE TABARA	209	5
 SANTA EULALIA DE TABARA	209	
<b>OTERO DE BODAS</b>	<b>174</b>	<b>4</b>
OTERO DE BODAS	174	4
 OTERO DE BODAS	174	
<b>PERILLA DE CASTRO</b>	<b>211</b>	<b>5</b>
ENCOMIENDA (LA)	6	1
ENCOMIENDA (LA)	6	
PERILLA DE CASTRO	205	4
 PERILLA DE CASTRO	205	
<b>POZUELO DE TABARA</b>	<b>197</b>	<b>8</b>
POZUELO DE TABARA	197	8
 POZUELO DE TABARA	197	
<b>PUEBLICA DE VALVERDE</b>	<b>272</b>	
BERCIANOS DE VALVERDE	93	
 BERCIANOS DE VALVERDE	93	
PUEBLICA DE VALVERDE	179	
 PUEBLICA DE VALVERDE	179	
<b>RIOFRIO DE ALISTE</b>	<b>1005</b>	
ABEJERA	197	
 ABEJERA	197	
CABAÑAS DE ALISTE	108	
 CABAÑAS DE ALISTE	108	
RIOFRIO DE ALISTE	360	
 RIOFRIO DE ALISTE	360	
SARRACIN DE ALISTE	340	
 SARRACIN DE ALISTE	340	
<b>SANTA EUFEMIA DEL BARCO</b>	<b>14</b>	
SAN PEDRO DE LAS CUEVAS	14	
SAN PEDRO DE LAS CUEVAS	14	
<b>SANTA MARIA DE VALVERDE</b>	<b>91</b>	
SANTA MARIA DE VALVERDE	91	
 SANTA MARIA DE VALVERDE	91	
<b>TABARA</b>	<b>909</b>	<b>26</b>
TABARA	909	26
  TABARA	909	
<b>VILLAVEZA DE VALVERDE</b>	<b>118</b>	<b>3</b>
VILLAVEZA DE VALVERDE	118	3
 VILLAVEZA DE VALVERDE	118	

### Z.B.S. TERA



<b>Centro de Salud:</b> CENTRO DE SALUD DE TERA C/ CARRETERA, 72 49332 CAMARZANA DE TERA TLF.: 980649038 FAX: 980649038	<b>Hospital de Referencia:</b> COMPLEJO ASISTENCIAL DE ZAMORA AVDA. DE REQUEJO, 35 49021 ZAMORA TLF.: 980548200 FAX: 980512838	<b>RURAL</b>	
		<b>Número de:</b>	
		Municipios	<b>10</b>
		Localidades	<b>23</b>
		<b>Población TSI</b>	
		<b>4260</b>	

Municipio	Entidad Singular y sus núcleos	Población INE	
		en núcleos	en diseminados
<b>CALZADILLA DE TERA</b>	<b>446</b>	<b>3</b>	
CALZADILLA DE TERA	232		
 CALZADILLA DE TERA	232		
OLLEROS DE TERA	214	3	
 OLLEROS DE TERA	214		
<b>CAMARZANA DE TERA</b>	<b>955</b>	<b>56</b>	
CABAÑAS DE TERA	98		
CABAÑAS DE TERA	98		
CAMARZANA DE TERA	485	2	
  CAMARZANA DE TERA	485		

	SAN JUANICO EL NUEVO	123	
	 SAN JUANICO EL NUEVO	123	
	SANTA MARTA DE TERA	249	54
	 SANTA MARTA DE TERA	249	
<b>MELGAR DE TERA</b>		<b>505</b>	
	MELGAR DE TERA	243	
	 MELGAR DE TERA	243	
	PUMAREJO DE TERA	262	
	 PUMAREJO DE TERA	262	
<b>MICERECES DE TERA</b>		<b>587</b>	<b>8</b>
	ABRAVESES DE TERA	153	
	 ABRAVESES DE TERA	153	
	AGUILAR DE TERA	250	5
	 AGUILAR DE TERA	228	
	TAMARAL (EL)	22	
	MICERECES DE TERA	184	3
	 MICERECES DE TERA	181	
	PUENTE TERA	3	
<b>RIONEGRO DEL PUENTE</b>		<b>26</b>	
	VILLAR DE FARFON	26	
	VILLAR DE FARFON	26	
<b>SAN PEDRO DE CEQUE</b>		<b>631</b>	<b>15</b>
	SAN PEDRO DE CEQUE	631	15
	 SAN PEDRO DE CEQUE	631	
<b>SANTA CROYA DE TERA</b>		<b>422</b>	
	SANTA CROYA DE TERA	422	
	 SANTA CROYA DE TERA	422	
<b>SANTIBAÑEZ DE TERA</b>		<b>567</b>	<b>17</b>
	SANTIBAÑEZ DE TERA	388	12
	 SANTIBAÑEZ DE TERA	388	
	SITRAMA DE TERA	179	5
	 SITRAMA DE TERA	179	
<b>VEGA DE TERA</b>		<b>433</b>	<b>26</b>
	CALZADA DE TERA	142	25
	 CALZADA DE TERA	142	
	JUNQUERA DE TERA	121	1
	 JUNQUERA DE TERA	121	
	MILLA DE TERA	80	
	 MILLA DE TERA	80	
	VEGA DE TERA	90	
	 VEGA DE TERA	90	
<b>VILLANUEVA DE LAS PERAS</b>		<b>163</b>	
	VILLANUEVA DE LAS PERAS	163	
	 VILLANUEVA DE LAS PERAS	163	

### Z.B.S. VIDRIALES

		<b>RURAL</b>	
<b>Centro de Salud:</b> CENTRO DE SALUD DE VIDRIALES C/ BANAVENTE, S/N 49610 SANTIBAÑEZ DE VIDRIALES TLF.: 980648228 FAX: 980648228	<b>Hospital de Referencia:</b> COMPLEJO ASISTENCIAL DE ZAMORA AVDA. DE REQUEJO, 35 49021 ZAMORA TLF.: 980548200 FAX: 980512838	<b>Número de:</b>	
		Municipios	<b>11</b>
		Localidades	<b>22</b>
		<b>Población TSI</b>	<b>2811</b>

Municipio	Entidad Singular y sus núcleos	Población INE	
		en núcleos	en diseminados
<b>ALCUBILLA DE NOGALES</b>		<b>168</b>	
	ALCUBILLA DE NOGALES	168	
	 ALCUBILLA DE NOGALES	168	
<b>ARRABALDE</b>		<b>343</b>	
	ARRABALDE	343	
	 ARRABALDE	343	

<b>AYOO DE VIDRIALES</b>		<b>410</b>	
	AYOO DE VIDRIALES	276	
	AYOO DE VIDRIALES	276	
	CARRACEDO	50	
	CARRACEDO	50	
	CONGOSTA	84	
	CONGOSTA	84	
<b>BRIME DE SOG</b>		<b>206</b>	<b>6</b>
	BRIME DE SOG	206	6
	BRIME DE SOG	206	
<b>CUBO DE BENAVENTE</b>		<b>132</b>	<b>18</b>
	CUBO DE BENAVENTE	132	18
	CUBO DE BENAVENTE	132	
<b>FUENTE ENCALADA</b>		<b>128</b>	<b>4</b>
	FUENTE ENCALADA	128	4
	FUENTE ENCALADA	128	
<b>GRANUCILLO</b>		<b>211</b>	<b>2</b>
	CUNQUILLA DE VIDRIALES	42	
	CUNQUILLA DE VIDRIALES	42	
	GRANUCILLO	120	2
	GRANUCILLO	120	
	GRIJALBA DE VIDRIALES	49	
	GRIJALBA DE VIDRIALES	49	
<b>MOLEZUELAS DE LA CARBALLEDA</b>		<b>78</b>	
	MOLEZUELAS DE LA CARBALLEDA	78	
	MOLEZUELAS DE LA CARBALLEDA	78	
<b>SANTIBAÑEZ DE VIDRIALES</b>		<b>1225</b>	<b>25</b>
	BERCIANOS DE VIDRIALES	66	
	BERCIANOS DE VIDRIALES	66	
	MORATONES	77	
	MORATONES	77	
	POZUELO DE VIDRIALES	104	7
	POZUELO DE VIDRIALES	104	
	ROSINOS DE VIDRIALES	52	4
	ROSINOS DE VIDRIALES	52	
	SAN PEDRO DE LA VIÑA	212	10
	SAN PEDRO DE LA VIÑA	212	
	SANTIBAÑEZ DE VIDRIALES	597	
	SANTIBAÑEZ DE VIDRIALES	597	
	TARDEMEZAR	78	4
	TARDEMEZAR	78	
	VILLOBISPO	39	
	VILLOBISPO	39	
<b>UÑA DE QUINTANA</b>		<b>213</b>	
	UÑA DE QUINTANA	213	
	UÑA DE QUINTANA	213	
<b>VILLAGERIZ</b>		<b>55</b>	
	VILLAGERIZ	55	
	VILLAGERIZ	55	

PAC

### Z.B.S. VILLALPANDO

**Centro de Salud:**  
CENTRO DE SALUD DE VILLALPANDO  
C/ Pº. DE VENUS, S/N  
49630 VILLALPANDO  
TLF.: 980660184 FAX: 980660477

















**Hospital de Referencia:**  
COMPLEJO ASISTENCIAL DE ZAMORA  
AVDA. DE REQUEJO, 35  
49021 ZAMORA  
TLF.: 980548200 FAX: 980512838

#### RURAL


##### Número de:













Municipios	17
Localidades	17
<b>Población TSI</b>	<b>4915</b>

Municipio	Entidad Singular y sus núcleos	Población INE	
		en núcleos	en diseminados
<b>CAÑIZO</b>		<b>305</b>	<b>1</b>
	CAÑIZO	305	1
	CAÑIZO	305	

<b>CASTROVERDE DE CAMPOS</b>	<b>391</b>	
 CASTROVERDE DE CAMPOS	391	
		CASTROVERDE DE CAMPOS 391
<b>CERECINOS DE CAMPOS</b>	<b>396</b>	
 CERECINOS DE CAMPOS	396	
		CERECINOS DE CAMPOS 396
<b>COTANES</b>	<b>145</b>	
 COTANES DEL MONTE	145	
		COTANES DEL MONTE 145
<b>PRADO</b>	<b>96</b>	
 PRADO	96	
		PRADO 96
<b>QUINTANILLA DEL MONTE</b>	<b>133</b>	
 QUINTANILLA DEL MONTE	133	
		QUINTANILLA DEL MONTE 133
<b>QUINTANILLA DEL OLMO</b>	<b>47</b>	
 QUINTANILLA DEL OLMO	47	
		QUINTANILLA DEL OLMO 47
<b>SAN ESTEBAN DEL MOLAR</b>	<b>143</b>	<b>26</b>
 SAN ESTEBAN DEL MOLAR	143	26
		SAN ESTEBAN DEL MOLAR 143
<b>SAN MARTIN DE VALDERADUEY</b>	<b>87</b>	
 SAN MARTIN DE VALDERADUEY	87	
		SAN MARTIN DE VALDERADUEY 87
<b>TAPIOLES</b>	<b>215</b>	
 TAPIOLES	215	
		TAPIOLES 215
<b>VEGA DE VILLALOBOS</b>	<b>144</b>	
 VEGA DE VILLALOBOS	144	
		VEGA DE VILLALOBOS 144
<b>VILLALOBOS</b>	<b>309</b>	
 VILLALOBOS	309	
		VILLALOBOS 309
<b>VILLALPANDO</b>	<b>1606</b>	<b>17</b>
 PAC  VILLALPANDO	1606	17
		VILLALPANDO 1606
<b>VILLAMAYOR DE CAMPOS</b>	<b>483</b>	
 VILLAMAYOR DE CAMPOS	483	
		VILLAMAYOR DE CAMPOS 483
<b>VILLANUEVA DEL CAMPO</b>	<b>1046</b>	
 VILLANUEVA DEL CAMPO	1046	
		VILLANUEVA DEL CAMPO 1046
<b>VILLARDEFALLAVES</b>	<b>92</b>	
 VILLAR DE FALLAVES	92	
		VILLAR DE FALLAVES 92
<b>VILLARDIGA</b>	<b>99</b>	
 VILLARDIGA	99	
		VILLARDIGA 99

<b>Z.B.S. ZAMORA NORTE</b>		<b>RURAL</b>
<b>Centro de Salud:</b> CENTRO DE SALUD DE ZAMORA NORTE V/ ALTO DE SAN LÁZARO 49025 ZAMORA TLF.: 980517119 FAX: 980670494	<b>Hospital de Referencia:</b> COMPLEJO ASISTENCIAL DE ZAMORA AVDA. DE REQUEJO, 35 49021 ZAMORA TLF.: 980548200 FAX: 980512838	<b>Número de:</b>
		Municipios <b>24</b>
		Localidades <b>33</b>
		<b>Población TSI</b> <b>8696</b>

Municipio	Entidad Singular y sus nucleos	Población INE	
		en núcleos	en diseminados
<b>ALGODRE</b>		<b>175</b>	
	 ALGODRE	175	
			ALGODRE 175

<b>ALMARAZ DE DUERO</b>	<b>451</b>	
 ALMARAZ DE DUERO	451	
		451
<b>ANDAVIAS</b>	<b>432</b>	<b>17</b>
 ANDAVIAS	432	17
		432
<b>ASPARIEGOS</b>	<b>312</b>	<b>3</b>
 ASPARIEGOS	312	3
		312
<b>BENEGILES</b>	<b>385</b>	<b>13</b>
 BENEGILES	385	13
		385
<b>CORESES</b>	<b>1116</b>	<b>27</b>
 CORESES	1099	10
		1099
ESTACION (LA)	11	17
		11
SAN PELAYO	6	
		6
<b>CUBILLOS</b>	<b>379</b>	<b>6</b>
 CUBILLOS	379	6
		379
<b>FRESNO DE LA RIBERA</b>	<b>401</b>	
 FRESNO DE LA RIBERA	401	
		401
<b>GALLEGOS DEL PAN</b>	<b>154</b>	
 GALLEGOS DEL PAN	154	
		154
<b>HINIESTA (LA)</b>	<b>347</b>	<b>13</b>
 HINIESTA (LA)	347	13
		347
<b>MATILLA LA SECA</b>	<b>64</b>	
 MATILLA LA SECA	64	
		64
<b>MOLACILLOS</b>	<b>281</b>	<b>14</b>
 MOLACILLOS	281	14
		281
<b>MONFARRACINOS</b>	<b>713</b>	<b>69</b>
 MONFARRACINOS	713	69
		713
<b>MONTAMARTA</b>	<b>610</b>	<b>11</b>
 MONTAMARTA	610	11
		610
<b>MORERUELA DE LOS INFANZONES</b>	<b>424</b>	<b>6</b>
 MORERUELA DE LOS INFANZONES	424	6
		424
<b>MUELAS DEL PAN</b>	<b>810</b>	<b>23</b>
 CEREZAL DE ALISTE	136	1
		136
 MUELAS DEL PAN	516	4
		516
 RICOBAYO	139	18
		139
 VILLAFLORES	19	
		19
<b>PALACIOS DEL PAN</b>	<b>224</b>	<b>6</b>
 PALACIOS DEL PAN	224	6
		224
<b>ROALES</b>	<b>477</b>	<b>31</b>
 ROALES	477	31
		477











<b>SAN PEDRO DE LA NAVE-ALMENDRA</b>	<b>459</b>	<b>1</b>
ALMENDRA	212	
 ALMENDRA	212	
CAMPILLO	70	
 CAMPILLO	70	
VALDEPERDICES	177	1
 VALDEPERDICES	177	
<b>TORRES DEL CARRIZAL</b>	<b>466</b>	<b>25</b>
TORRES DEL CARRIZAL	466	25
 TORRES DEL CARRIZAL	466	
<b>VALCABADO</b>	<b>316</b>	<b>18</b>
VALCABADO	316	18
 VALCABADO	316	
<b>VILLALCAMPO</b>	<b>595</b>	<b>24</b>
CARBAJOSA	172	17
 CARBAJOSA	172	
SALTO DE VILLALCAMPO	31	
 SALTO DE VILLALCAMPO	31	
VILLALCAMPO	392	7
 VILLALCAMPO	392	
<b>VILLALUBE</b>	<b>235</b>	<b>2</b>
VILLALUBE	235	2
 VILLALUBE	235	
<b>VILLASECO</b>	<b>274</b>	
VILLASECO DEL PAN	274	
 VILLASECO DEL PAN	274	

### Z.B.S. ZAMORA SUR

**Centro de Salud:**  
CENTRO DE SALUD DE ZAMORA SUR  
C/ SANTA TERESA, 26  
49011 ZAMORA  
TLF.: 980510761 FAX: 980510761

**Hospital de Referencia:**  
COMPLEJO ASISTENCIAL DE ZAMORA  
AVDA. DE REQUEJO, 35  
49021 ZAMORA  
TLF.: 980548200 FAX: 980512838

RURAL	
<b>Número de:</b>	
Municipios	<b>16</b>
Localidades	<b>30</b>
<b>Población TSI</b>	
<b>8572</b>	

Municipio	Entidad Singular y sus núcleos	Población INE	
		en núcleos	en diseminados
<b>ARCENILLAS</b>		<b>316</b>	
	ARCENILLAS	316	
	 ARCENILLAS	316	
<b>CASASECA DE LAS CHANAS</b>		<b>344</b>	<b>14</b>
	CASASECA DE LAS CHANAS	344	14
	 CASASECA DE LAS CHANAS	344	
<b>CAZURRA</b>		<b>86</b>	
	CAZURRA	86	
	 CAZURRA	86	
<b>ENTRALA</b>		<b>125</b>	<b>37</b>
	ENTRALA	125	37
	 ENTRALA	125	
<b>GEMA</b>		<b>245</b>	<b>17</b>
	GEMA	245	17
	 GEMA	245	
<b>MADRIDANOS</b>		<b>518</b>	<b>13</b>
	BAMBA	41	1
	 BAMBA	41	
	MADRIDANOS	477	12
	 MADRIDANOS	477	
<b>MORALEJA DEL VINO</b>		<b>1301</b>	<b>44</b>
	MORALEJA DEL VINO	1301	44
	 MORALEJA DEL VINO	1301	
<b>MORALES DEL VINO</b>		<b>1917</b>	<b>212</b>
	MORALES DEL VINO	1839	204
	 MORALES DEL VINO	1839	

	PONTEJOS	78	8
	 PONTEJOS	78	
<b>PERDIGON (EL)</b>		<b>750</b>	<b>21</b>
	PERDIGON (EL)	485	10
	 PERDIGON (EL)	485	
	SAN MARCIAL	165	3
	 SAN MARCIAL	165	
	TARDOBISPO	100	8
	 TARDOBISPO	100	
<b>PERERUELA</b>		<b>648</b>	<b>35</b>
	ARCILLO	24	6
	ARCILLO	24	
	CERNECINA	14	
	CERNECINA	14	
	ENILLAS (LAS)	16	
	ENILLAS (LAS)	16	
	MALILLOS	57	
	 MALILLOS	57	
	PERERUELA	326	16
	 PERERUELA	326	
	PUEBLICA DE CAMPEAN	33	
	 PUEBLICA DE CAMPEAN	33	
	SAN ROMAN DE LOS INFANTES	16	1
	SAN ROMAN DE LOS INFANTES	16	
	SOBRADILLO DE PALOMARES	73	5
	 SOBRADILLO DE PALOMARES	73	
	SOGO	54	4
	SOGO	54	
	TUDA (LA)	35	3
	 TUDA (LA)	35	
<b>SANZOLES</b>		<b>612</b>	<b>29</b>
	SANZOLES	612	29
	 SANZOLES	612	
<b>TORO</b>		<b>1</b>	<b>15</b>
	GRANJA FLORENCIA	1	15
	GRANJA FLORENCIA	1	
<b>VENIALBO</b>		<b>504</b>	
	VENIALBO	504	
	 VENIALBO	504	
<b>VILLALAZAN</b>		<b>362</b>	
	VILLALAZAN	362	
	 VILLALAZAN	362	
<b>VILLARALBO</b>		<b>1660</b>	<b>37</b>
	VILLARALBO	1660	37
	CABAÑAS (LAS)	2	
	 VILLARALBO	1658	
<b>ZAMORA</b>		<b>129</b>	
	CARRASCAL	129	
	 CARRASCAL	129	