

ÁREA DE SALUD DE VALLADOLID ESTE

HOSPITAL CLÍNICO UNIVERSITARIO DE VALLADOLID

HOSPITAL CLÍNICO UNIVERSITARIO DE VALLADOLID
AVDA. RAMÓN Y CAJAL, 3
47011 VALLADOLID
TLF.: 983420000 FAX: 983257511

CENTRO DE ESPECIALIDADES DELICIAS
C/ TRABAJO, 9-13
47013 VALLADOLID
TLF.: 983395105 FAX: 983395195

CENTRO DE ESPECIALIDADES PILARICA
Pº DEL CAUCE, S/N
47013 VALLADOLID
TLF.: 983340477 FAX:

ZONAS BÁSICAS DE SALUD

Z.B.S. BARRIO ESPAÑA		URBANA	
Centro de Salud: CENTRO DE SALUD DE BARRIO ESPAÑA C/ COSTA BRAVA, S/N 47010 VALLADOLID TLF.: 983310399 FAX: 983310160	Hospital de Referencia: HOSPITAL CLÍNICO UNIV. DE VALLADOLID AVDA. RAMÓN Y CAJAL, 3 47011 VALLADOLID TLF.: 983420000 FAX: 983257511	Número de:	
		Municipios	1
		Localidades	1
		Población TSI	
		6391	

Río Pisuerga (margen Izq.) desde el límite del término municipal hasta la desembocadura del Río Esgueva, Río Esgueva desde su desembocadura hasta su cruce con el Camino del Cementerio, Camino del Cementerio (acera Izq.) desde su cruce con el Río Esgueva hasta su cruce con la Autovía V-30 de circunvalación, Autovía V-30 de circunvalación (acera Izq.) desde su cruce con el Camino del Cementerio hasta su cruce con la Vía ferroviaria Madrid-Irún, Vía ferroviaria Madrid-Irún desde su cruce con la Autovía V-30 de circunvalación hasta el límite del término municipal.

Municipio

Entidad Singular y sus nucleos

VALLADOLID

VALLADOLID

VALLADOLID



Z.B.S. CANTERAC		URBANA	
Centro de Salud: CENTRO DE SALUD DE CANTERAC AVDA. DE SEGOVIA, 23 47013 VALLADOLID TLF.: 983396611 FAX: 983392633	Hospital de Referencia: HOSPITAL CLÍNICO UNIV. DE VALLADOLID AVDA. RAMÓN Y CAJAL, 3 47011 VALLADOLID TLF.: 983420000 FAX: 983257511	Número de:	
		Municipios	1
		Localidades	1
		Población TSI	
		13322	

La Z.B.S. queda delimitada por:

Calle San Isidro (acera derecha) desde su cruce con el Paseo de Juan Carlos I hasta su cruce con la calle Estación, calle Estación (acera derecha) desde su cruce con la calle San Isidro hasta su cruce con la calle Labradores, Avenida de Segovia (acera izquierda) desde su cruce con la calle Estación hasta su cruce con la calle Canterac, calle Canterac (acera izquierda) desde la Avenida de Segovia hasta su cruce con el Paseo Juan Carlos I, Paseo Juan Carlos I (acera izquierda) desde su cruce con la calle Canterac hasta su cruce con la calle San Isidro.

Municipio

Entidad Singular y sus nucleos

VALLADOLID

VALLADOLID


VALLADOLID



Z.B.S. CIRCUNVALACIÓN		URBANA	
Centro de Salud: CENTRO DE SALUD DE CIRCUNVALACIÓN C/ BIOLOGO JOSÉ ANTONIO VALVERDE, 5 47012 VALLADOLID TLF.: 983397000 FAX: 983399659		Hospital de Referencia: HOSPITAL CLÍNICO UNIV. DE VALLADOLID AVDA. RAMÓN Y CAJAL, 3 47011 VALLADOLID TLF.: 983420000 FAX: 983257511	
		Número de:	
		Municipios	1
		Localidades	1
		Población TSI 12778	

La Z.B.S. queda delimitada por:
Vía del Ferrocarril Madrid-Irún desde el límite del término municipal, continuando por la calle Salud hasta su cruce con la calle Villabañez, calle Villabañez (acera izquierda) desde su cruce con la calle Salud hasta su cruce con el Paseo Juan Carlos I, Avenida Fernando Ferreiro (acera izquierda) desde su cruce con el Paseo Juan Carlos I hasta el borde este del Parque Patricia, borde este del Parque Patricia desde la Avenida Fernando Ferreiro hasta Páramo de San Isidro, Páramo de San Isidro (acera izquierda) desde Parque Patricia hasta Cañada de Fuente Amarga, Cañada de Fuente Amarga (lado izquierdo) desde su inicio en Páramo de San Isidro, continuando en la misma dirección, cruzando el Canal del Duero, cruzando la Ronda Este, hasta el Camino Lagar de Hoyos, Camino Lagar de Hoyos (lado izquierdo) desde su inicio hasta el límite del término municipal.



Municipio **Entidad Singular y sus nucleos**

VALLADOLID	VALLADOLID
	
	VALLADOLID

Z.B.S. DELICIAS I		URBANA	
Centro de Salud: CENTRO DE SALUD DELICIAS I PASEO JUAN CARLOS I, 18 47013 VALLADOLID TLF.: 983228311 FAX: 983228316		Hospital de Referencia: HOSPITAL CLÍNICO UNIV. DE VALLADOLID AVDA. RAMÓN Y CAJAL, 3 47011 VALLADOLID TLF.: 983420000 FAX: 983257511	
		Número de:	
		Municipios	1
		Localidades	1
		Población TSI 17743	

La Z.B.S. queda delimitada por:
Carretera de Soria (acera derecha) desde el límite del término municipal, continuando por la Avenida de Soria (acera derecha) hasta su cruce con el Paseo Juan Carlos I, Paseo Juan Carlos I (acera derecha) desde su cruce con la Avenida de Soria hasta su cruce con la calle Canterac, calle Canterac (acera derecha) desde su cruce con el Paseo Juan Carlos I hasta su cruce con la Avenida de Segovia, Avenida de Segovia (acera derecha) desde su cruce con la calle Canterac, hasta su cruce con las vías del ferrocarril, vías del ferrocarril hasta su cruce con el Paseo Arco del Ladrillo, Paseo Arco del Ladrillo (acera izquierda excepto nº 17 bis) desde su cruce con las vías del ferrocarril, hasta su cruce con la calle General Shelly, calle General Shelly (acera izquierda) desde su cruce con el Paseo Arco de Ladrillo hasta su cruce con el Paseo Juan Carlos I, Paseo Juan Carlos I (acera derecha) desde su cruce con la calle General Shelly hasta su cruce con la carretera de Segovia, carretera de Segovia (acera izquierda) hasta el límite del Término municipal.



Municipio **Entidad Singular y sus nucleos**

VALLADOLID	VALLADOLID
	
	VALLADOLID

Z.B.S. DELICIAS II		URBANA	
Centro de Salud: CENTRO DE SALUD DELICIAS II PASEO JUAN CARLOS I, 18 47013 VALLADOLID TLF.: 983228312 FAX: 983228317		Hospital de Referencia: HOSPITAL CLÍNICO UNIV. DE VALLADOLID AVDA. RAMÓN Y CAJAL, 3 47011 VALLADOLID TLF.: 983420000 FAX: 983257511	
		Número de:	
		Municipios	1
		Localidades	1
		Población TSI 17284	

La Z.B.S. queda delimitada por:
Avenida de Irún (acera izquierda) desde el límite del término municipal siguiendo la línea del ferrocarril hasta la Plaza del Crepúsculo, continuando por el Camino de la Esperanza (acera izquierda) hasta su cruce con el Paseo Arco de Ladrillo, Paseo Arco de Ladrillo (acera derecha) desde su cruce con el Camino de la Esperanza hasta su cruce con la calle General Shelly, calle General Shelly (acera derecha) desde su cruce con el Paseo Arco de Ladrillo hasta su cruce con el Paseo Juan Carlos I, Paseo Juan Carlos I (acera izquierda) desde su cruce con la calle General Shelly hasta su cruce con la Carretera de Segovia, continuando por esta carretera (acera derecha) hasta el límite del término municipal.

Municipio **Entidad Singular y sus nucleos**

VALLADOLID	VALLADOLID
	
	VALLADOLID



Área de Salud de Valladolid Este

Z.B.S. MAGDALENA Centro de Salud: CENTRO DE SALUD MAGDALENA C/ NUESTRA SEÑORA, 2 47011 VALLADOLID TLF.: 983310484 FAX: 983310476	Hospital de Referencia: HOSPITAL CLÍNICO UNIV. DE VALLADOLID AVDA. RAMÓN Y CAJAL, 3 47011 VALLADOLID TLF.: 983420000 FAX: 983257511	URBANA	
		Número de:	
		Municipios	1
		Localidades	1
		Población TSI 11178	

La Z.B.S. queda delimitada por:
 Río Esgueva desde su cruce con la Avenida de Palencia hasta su cruce con el Camino del Cementerio, Camino del Cementerio (acera derecha) desde su cruce con el Río Esgueva hasta su cruce con la Autovía V-30 de circunvalación, Autovía V-30 de circunvalación (acera derecha) desde su cruce con el Camino del Cementerio hasta su cruce con la vía del ferrocarril Madrid-Irún, vía del ferrocarril Madrid-Irún desde su cruce con la Autovía V-30 de circunvalación hasta su cruce con la Avenida del Valle Esgueva, Avenida del Valle Esgueva (acera Izquierda) desde la vía ferroviaria Madrid-Irún hasta su cruce con el Río Esgueva, Río Esgueva (margen oeste) desde su cruce con la Avenida del Valle del Esgueva hasta su cruce con la calle Noche Vieja, calle Noche Vieja (acera izquierda) desde su cruce con el Río Esgueva hasta su cruce con el Paseo de Prado de la Magdalena, Paseo de Prado de la Magdalena (acera izquierda) desde su cruce con la calle Noche Vieja hasta su cruce con la calle Ramón y Cajal, continuando por la calle Ramón y Cajal (acera izquierda) hasta su cruce con la calle Chancillería, calle Chancillería (acera derecha) desde su cruce con la calle Ramón y Cajal hasta su cruce con la calle Gondomar, calle Gondomar (acera derecha) desde su cruce con la calle Chancillería hasta su cruce con la calle Santa Clara, calle Santa Clara (acera derecha) desde su cruce con la calle Gondomar, continuando por la Avenida de Palencia (acera derecha) hasta su cruce con el Río Esgueva.

Municipio	Entidad Singular y sus nucleos
VALLADOLID	VALLADOLID

Z.B.S. PILARICA Centro de Salud: CENTRO DE SALUD PILARICA C/ DR. MONTERO, 2 47005 VALLADOLID TLF.: 983213147 FAX: 983212685	Hospital de Referencia: HOSPITAL CLÍNICO UNIV. DE VALLADOLID AVDA. RAMÓN Y CAJAL, 3 47011 VALLADOLID TLF.: 983420000 FAX: 983257511	URBANA	
		Número de:	
		Municipios	1
		Localidades	1
		Población TSI 19225	

La Z.B.S. queda delimitada por:
 Vía del ferrocarril Madrid-Irún desde su cruce con la Avenida del Valle del Esgueva, continuando por la calle Seo, continuando por la calle Vía hasta su cruce con la calle Unión, calle Unión (acera izquierda) continuando por la calle Nicasio Pérez (acera izquierda) hasta su cruce con la calle Santa Lucía, calle Santa Lucía (acera derecha) desde su cruce con la calle Nicasio Pérez hasta su cruce con la calle Renedo, calle Renedo (acera izquierda) continuando por la calle Cárcel de la Corona (acera izquierda) hasta su cruce con la calle Colón, calle Colón (acera izquierda) desde su cruce con la calle Cárcel de la Corona hasta su cruce con la calle Juan Mambrilla, calle Juan Mambrilla (acera izquierda) hasta su cruce con la calle Andrés de Laorden, calle Andrés de Laorden (acera derecha) desde su cruce con la calle Juan Mambrilla hasta su cruce con la calle Facultad de Medicina, calle Facultad de Medicina (acera derecha), desde su cruce con la calle Andrés Laorden hasta su cruce con la calle Colón, calle Colón (acera derecha) desde su cruce con la calle Facultad de Medicina hasta su cruce con la calle Ramón y Cajal, calle Ramón y Cajal (acera derecha) desde su cruce con la calle Colón hasta su cruce con Paseo del Prado de la Magdalena, Paseo del Prado de la Magdalena (acera derecha) desde la calle Ramón y Cajal hasta su cruce con la calle Noche Vieja, calle Noche Vieja (acera derecha) desde el Paseo del Prado de la Magdalena hasta su cruce con el Río Esgueva, Río Esgueva (margen oeste) desde su cruce con la calle Noche Vieja hasta su cruce con la Avenida del Valle del Esgueva, Avenida del Valle del Esgueva (acera derecha) desde su cruce con el Río Esgueva hasta su cruce con la Vía ferroviaria Madrid-Irún.

Municipio	Entidad Singular y sus nucleos
VALLADOLID	VALLADOLID



Z.B.S. PLAZA CIRCULAR		URBANA	
Centro de Salud: CENTRO DE SALUD PLAZA CIRCULAR C/ DR. MONTERO, 2 47005 VALLADOLID TLF.: 983212620 FAX: 983212960		Hospital de Referencia: HOSPITAL CLÍNICO UNIV. DE VALLADOLID AVDA. RAMÓN Y CAJAL, 3 47011 VALLADOLID TLF.: 983420000 FAX: 983257511	
		Número de:	
		Municipios	1
		Localidades	1
		Población TSI 15870	

La Z.B.S. queda delimitada por:

Calle Labradores (acera izquierda) desde su cruce con la calle Estación hasta su cruce con la Plaza de la Cruz Verde, Plaza de la Cruz Verde, continuando por la calle Alonso Pesquera (acera izquierda) desde la Plaza de la Cruz Verde hasta la Plaza del Colegio de Santa Cruz, continuando por la calle Cardenal Mendoza (acera derecha) desde la Plaza del Colegio de Santa Cruz hasta la calle Colón, calle Colón (acera derecha) desde la calle Cardenal Mendoza hasta su cruce con la calle Cárcel de la Corona, calle Cárcel de la Corona (acera derecha) continuando por la calle Renedo (acera derecha) hasta su cruce con la calle Santa Lucía, calle Santa Lucía (acera izquierda) desde su cruce con la calle Renedo hasta su cruce con la calle Nicasio Pérez, calle Nicasio Pérez (acera derecha) desde su cruce con la calle Santa Lucía hasta la calle Unión, continuando por la calle Unión (acera derecha) hasta su cruce con la calle Vía, calle Vía desde su cruce con la calle Unión hasta la calle Estación, continuando por la calle Estación (acera izquierda) hasta su cruce con la calle Labradores

Municipio

Entidad Singular y sus nucleos

VALLADOLID

VALLADOLID

VALLADOLID



Z.B.S. RONDILLA I		URBANA	
Centro de Salud: CENTRO DE SALUD RONDILLA I C/ CARDENAL TORQUEMADA, 54 47010 VALLADOLID TLF.: 983310155 FAX: 983252781		Hospital de Referencia: HOSPITAL CLÍNICO UNIV. DE VALLADOLID AVDA. RAMÓN Y CAJAL, 3 47011 VALLADOLID TLF.: 983420000 FAX: 983257511	
		Número de:	
		Municipios	1
		Localidades	1
		Población TSI 10803	

La Z.B.S. queda delimitada por:

Calle Cerrada (acera izquierda), continuando por la calle Cardenal Cisneros (acera izquierda), continuando por la calle Alberto Fernández (acera izquierda), hasta el Río Pisuerga, margen izquierda del Río Pisuerga desde la calle Alberto Fernández hasta la calle Rondilla de Santa Teresa (acera derecha) hasta su cruce con la calle Santa Clara, calle Santa Clara (acera izquierda), hasta su cruce con la calle Cerrada.

Municipio

Entidad Singular y sus nucleos

VALLADOLID

VALLADOLID

VALLADOLID



Z.B.S. RONDILLA II		URBANA	
Centro de Salud: CENTRO DE SALUD RONDILLA II C/ CARDENAL TORQUEMADA, 54 47010 VALLADOLID TLF.: 983310274 FAX: 983310102		Hospital de Referencia: HOSPITAL CLÍNICO UNIV. DE VALLADOLID AVDA. RAMÓN Y CAJAL, 3 47011 VALLADOLID TLF.: 983420000 FAX: 983257511	
		Número de:	
		Municipios	1
		Localidades	1
		Población TSI 16576	

C/ Alberto Fernández (acera dcha.) desde el Río Pisuerga continuando por la C/ Cardenal Cisneros (acera dcha.) continuando por la C/ Cerrada (acera dcha.) hasta su cruce con la Avda. de Palencia, Avda de Palencia (acera Izq.) desde su cruce con la C/ Cerrada hasta su cruce con el Río Esgueva, Río Esgueva, desde su cruce con la Avda. de Palencia hasta su desembocadura, Río Pisuerga (margen Izq.) desde la desembocadura del Río Esgueva hasta la altura de la C/ Alberto Fernández.

Municipio

Entidad Singular y sus nucleos

VALLADOLID

VALLADOLID

VALLADOLID




Área de Salud de Valladolid Este

Z.B.S. SAN ISIDRO-PAJARILLOS		URBANA	
Centro de Salud: CENTRO DE SALUD SAN ISIDRO-PAJARILLOS C/ PELÍCANO, S/N 47012 VALLADOLID TLF.: 983392022 FAX: 983211783	Hospital de Referencia: HOSPITAL CLÍNICO UNIV. DE VALLADOLID AVDA. RAMÓN Y CAJAL, 3 47011 VALLADOLID TLF.: 983420000 FAX: 983257511	Número de:	
		Municipios	1
		Localidades	1
		Población TSI	
		16975	

La Z.B.S. queda delimitada por:
 Carretera de Soria (acera izquierda) desde el límite del término municipal, continuando por la Avenida de Soria (acera izquierda) continuando por la calle San Isidro (acera izquierda) hasta su cruce con la calle Salud, calle Salud desde su cruce con la calle San Isidro hasta su cruce con la calle Villabáñez, calle Villabáñez (acera derecha) desde su cruce con la calle Salud hasta su cruce con el Paseo Juan Carlos I, continuando por la Avenida Fernando Ferreiro (acera derecha) desde el Paseo Juan Carlos I hasta el borde este del Parque Patricia, borde este del Parque Patricia desde Avenida Fernando Ferreiro hasta Páramo de San Isidro, Páramo de San Isidro (lado izquierdo) desde Parque Patricia hasta Cañada de Fuente Amarga, Cañada Fuente Amarga (lado derecho) desde su inicio en Páramo de San Isidro, continuando en la misma dirección, cruzando el Canal del Duero, cruzando la Ronda Este, hasta el Camino Lagar de Hoyos, Camino Lagar de Hoyos (lado derecho) desde su inicio hasta el límite del término municipal.

Municipio Entidad Singular y sus nucleos

VALLADOLID	VALLADOLID
	
	VALLADOLID



Z.B.S. SAN PABLO		URBANA	
Centro de Salud: CENTRO DE SALUD SAN PABLO Pº. RENACIMIENTO, 10 47010 VALLADOLID TLF.: 983376373 FAX: 983371555	Hospital de Referencia: HOSPITAL CLÍNICO UNIV. DE VALLADOLID AVDA. RAMÓN Y CAJAL, 3 47011 VALLADOLID TLF.: 983420000 FAX: 983257511	Número de:	
		Municipios	1
		Localidades	1
		Población TSI	
		12832	

La Z.B.S. queda delimitada por:
 Paseo del Renacimiento (acera derecha) desde el Puente Mayor hasta su cruce con la calle Rondilla de Santa Teresa, calle Rondilla de Santa Teresa (acera izquierda) continuando por la Avenida de Santa Teresa (acera izquierda) continuando por la calle Gondomar (acera izquierda), continuando por la calle Chancillería (acera izquierda), desde su cruce con la calle Gondomar hasta su cruce con la Avenida Ramón y Cajal, Avenida Ramón y Cajal (acera derecha) desde su cruce con la calle Chancillería hasta su cruce con la calle Colón, calle Colón (acera izquierda) desde la Avenida Ramón y Cajal hasta su cruce con la calle Facultad de Medicina, calle Facultad de Medicina desde calle Colón hasta su cruce con la calle Andrés de Laorden, calle Andrés de Laorden (acera derecha) desde su cruce con calle Facultad de Medicina hasta su cruce con la calle Juan Mambrilla, calle Juan Mambrilla (acera izquierda) desde su cruce con la calle Andrés Laorden hasta su cruce con la calle Cardenal Mendoza, calle Cardenal Mendoza (acera izquierda) desde su cruce con la calle Juan Mambrilla hasta la Plaza del Colegio Santa Cruz continuando con la calle Librería (acera izquierda), calle Duque de Lerma (acera izquierda), calle Esgueva (acera izquierda), cruzando por la Plaza del Rosarillo, continuando por la calle San Blas (acera izquierda), cruzando por la Plaza San Miguel, continuando por la calle Dr. Cazalla (acera derecha), continuando por la calle San Benito (acera derecha) y norte de la Plaza del Poniente hasta el Río Pisuerga, Río Pisuerga desde el Puente del Regueral hasta el Puente Mayor.

Municipio Entidad Singular y sus nucleos
















VALLADOLID	VALLADOLID
	
	VALLADOLID

Z.B.S. ESGUEVILLAS DE ESGUEVA		RURAL	
Centro de Salud: CENTRO DE SALUD DE ESGUEVILLAS DE ESGU C/ DEMOCRACIA, 2 47176 ESGUEVILLAS DE ESGUEVA TLF.: 983686781 FAX: 983686872	Hospital de Referencia: HOSPITAL CLÍNICO UNIV. DE VALLADOLID AVDA. RAMÓN Y CAJAL, 3 47011 VALLADOLID TLF.: 983420000 FAX: 983257511	Número de:	
		Municipios	13
		Localidades	13
		Población TSI	
		1896	

Municipio	Entidad Singular y sus nucleos	Población INE	
		en núcleos	en diseminados
AMUSQUILLO	AMUSQUILLO	153	
	 AMUSQUILLO		153
CANILLAS DE ESGUEVA	CANILLAS DE ESGUEVA	112	
	 CANILLAS DE ESGUEVA		112



Área de Salud de Valladolid Este









CASTRILLO-TEJERIEGO	218	
CASTRILLO-TEJERIEGO	218	
 CASTRILLO-TEJERIEGO	218	
CASTROVERDE DE CERRATO	256	
CASTROVERDE DE CERRATO	256	
 CASTROVERDE DE CERRATO	256	
ENCINAS DE ESGUEVA	337	
ENCINAS DE ESGUEVA	337	
  ENCINAS DE ESGUEVA	337	
ESGUEVILLAS DE ESGUEVA	345	3
ESGUEVILLAS DE ESGUEVA	345	3
  ESGUEVILLAS DE ESGUEVA	345	3
FOMBELLIDA	227	
FOMBELLIDA	227	
  FOMBELLIDA	227	
OLMOS DE ESGUEVA	218	
OLMOS DE ESGUEVA	218	
 OLMO DE ESGUEVA	218	
PIÑA DE ESGUEVA	345	10
PIÑA DE ESGUEVA	345	10
  PIÑA DE ESGUEVA	345	10
TORRE DE ESGUEVA	92	
TORRE DE ESGUEVA	92	
 TORRE DE ESGUEVA	92	
VILLACO	124	
VILLACO	124	
 VILLACO	124	
VILLAFUERTE	143	
VILLAFUERTE	143	
 VILLAFUERTE	143	
VILLANUEVA DE LOS INFANTES	130	
VILLANUEVA DE LOS INFANTES	130	
 VILLANUEVA DE LOS INFANTES	130	

Z.B.S. PEÑAFIEL

























Centro de Salud:
CENTRO DE SALUD DE PEÑAFIEL
AVDA. CRUZ ROJA, S/N
47300 PEÑAFIEL
TLF.: 983873099 FAX: 983873093

Hospital de Referencia:
HOSPITAL CLÍNICO UNIV. DE VALLADOLID
AVDA. RAMÓN Y CAJAL, 3
47011 VALLADOLID
TLF.: 983420000 FAX: 983257511

RURAL	
Número de:	
Municipios	24
Localidades	31
Población TSI	
10409	

Municipio	Entidad Singular y sus núcleos	Población INE	
		en núcleos	en diseminados
BAHABON	191		
BAHABON	191		
 BAHABON	191		
BOCOS DE DUERO	68	3	
BOCOS DE DUERO	68	3	
 BOCOS DE DUERO	68	3	
CAMPASPERO	1436	7	
CAMPASPERO	1436	7	
  CAMPASPERO	1436	7	
CANALEJAS DE PEÑAFIEL	324	5	
CANALEJAS DE PEÑAFIEL	324	5	
 CANALEJAS DE PEÑAFIEL	324	5	
CASTRILLO DE DUERO	166		
CASTRILLO DE DUERO	166		
 CASTRILLO DE DUERO	166		
COGECES DEL MONTE	869	7	
COGECES DEL MONTE	869	7	
  COGECES DEL MONTE	869	7	



CORRALES DE DUERO		117	
	 CORRALES DE DUERO	117	
			117
CURIEL DE DUERO		95	
	 CURIEL DE DUERO	95	
			95
FOMPEDRAZA		156	
	 FOMPEDRAZA	156	
			156
LANGAYO		381	
	 LANGAYO	381	
			381
MANZANILLO		56	
	 MANZANILLO	56	
			56
OLMOS DE PEÑAFIEL		76	
	 OLMO DE PEÑAFIEL	76	
			76
PEÑAFIEL		5355	46
	 ALDEAYUSO	21	
			21
	 MELIDA	55	
			55
	 PADILLA DE DUERO	89	3
			89
	 PEÑAFIEL	5190	43
			5190
	PAC  		
PESQUERA DE DUERO		522	8
	 PESQUERA DE DUERO	522	8
			522
PIÑEL DE ABAJO		189	2
	 PIÑEL DE ABAJO	189	2
			189
PIÑEL DE ARRIBA		129	5
	 PIÑEL DE ARRIBA	129	5
			129
QUINTANILLA DE ARRIBA		227	
	 QUINTANILLA DE ARRIBA	227	
			227
RABANO		228	
	 RABANO	228	
			228
ROTURAS		31	
	 ROTURAS	31	
			31
SAN LLORENTE		177	
	 SAN LLORENTE	177	
			177
TORRE DE PEÑAFIEL		47	
	 MOLPECERES	0	
			0
	 TORRE DE PEÑAFIEL	47	
			47
TORRESCARCELA		158	5
	 ALDEALBAR	15	
			15
	 TORRESCARCELA	143	5
			143
VALBUENA DE DUERO		486	
	 JARAMIELES (LOS)	0	
			0













SAN BERNARDO	232
 SAN BERNARDO	232
VALBUENA DE DUERO	254
 VALBUENA DE DUERO	254
VALDEARCOS DE LA VEGA	112
VALDEARCOS DE LA VEGA	112
 VALDEARCOS DE LA VEGA	112

Z.B.S. PORTILLO

Centro de Salud:
CENTRO DE SALUD DE PORTILLO
CAMINO DE LA BOMBA, S/N
47160 ARRABAL DE PORTILLO
TLF.: 983556264 FAX: 983556391


Hospital de Referencia:
HOSPITAL CLÍNICO UNIV. DE VALLADOLID
AVDA. RAMÓN Y CAJAL, 3
47011 VALLADOLID
TLF.: 983420000 FAX: 983257511

RURAL	
Número de:	
Municipios	9
Localidades	19
Población TSI	
10139	

Municipio	Entidad Singular y sus núcleos	Población INE	
		en núcleos	en diseminados
ALDEA DE SAN MIGUEL		217	
	ALDEA DE SAN MIGUEL	217	
	 ALDEA DE SAN MIGUEL	217	
ALDEAMAYOR DE SAN MARTIN		1898	64
	ALDEAMAYOR DE SAN MARTIN	1898	64
	 ALDEAMAYOR DE SAN MARTIN	1584	
	GOLF DE ALDEAMAYOR	294	
	LOS ALJIBES	20	
CAMPORREDONDO		193	
	CAMPORREDONDO	193	
	 CAMPORREDONDO	193	
MOJADOS		3034	12
	MOJADOS	3034	12
	ARCOS (LOS)	267	
	DELFIN VERDE (EL)	8	
	FUENTES (LAS)	139	
	HORNOS (LOS)	5	
	MINGUELA (LA)	2	
	 MOJADOS	2613	
MONTEMAYOR DE PILILLA		1014	15
	MONTEMAYOR DE PILILLA	1014	15
	 MONTEMAYOR DE PILILLA	1014	
PEDRAJA DE PORTILLO (LA)		1015	30
	CARDIEL (EL)	0	
	CARDIEL (EL)	0	
	PEDRAJA DE PORTILLO (LA)	1015	30
	 PEDRAJA DE PORTILLO (LA)	1015	
PORTILLO		2577	4
	ARRABAL DE PORTILLO	1612	4
	ARRABAL DE PORTILLO	1612	
	 ARRABAL DE PORTILLO	1612	
	PORTILLO	965	
	 PORTILLO	965	
SAN MIGUEL DEL ARROYO		771	6
	SAN MIGUEL DEL ARROYO	591	6
	 SAN MIGUEL DEL ARROYO	591	
	SANTIAGO DEL ARROYO	180	
	 SANTIAGO DEL ARROYO	180	
VILORIA		400	2
	VILORIA	400	2
	 VILORIA	400	



Z.B.S. TUDELA DE DUERO		RURAL
Centro de Salud: CENTRO DE SALUD DE TUDELA DE DUERO C/ MARÍA ZAMBRANO, S/N 47320 TUDELA DE DUERO TLF.: 983522169 FAX: 983522058		Hospital de Referencia: HOSPITAL CLÍNICO UNIV. DE VALLADOLID AVDA. RAMÓN Y CAJAL, 3 47011 VALLADOLID TLF.: 983420000 FAX: 983257511
		Número de:
		Municipios 10
		Localidades 16
		Población TSI 11393

Municipio	Entidad Singular y sus nucleos	Población INE	
		en núcleos	en diseminados
OLIVARES DE DUERO		317	
	OLIVARES DE DUERO	317	
	 OLIVARES DE DUERO		317
PARRILLA (LA)		628	
	PARRILLA (LA)	628	
	 PARRILLA (LA)		628
QUINTANILLA DE ONESIMO		1158	17
	QUINTANILLA DE ONESIMO	1158	17
	 QUINTANILLA DE ONESIMO		1158
SANTIBAÑEZ DE VALCORBA		176	15
	SANTIBAÑEZ DE VALCORBA	176	15
	 SANTIBAÑEZ DE VALCORBA		176
SARDON DE DUERO		644	15
	RETUERTA	2	
	RETUERTA		2
	SARDON DE DUERO	597	15
	 SARDON DE DUERO		597
	SARDONCILLO O LA GRANJA	45	
	SARDONCILLO O LA GRANJA		45
TRASPINEDO		836	124
	TRASPINEDO	836	124
	 TRASPINEDO		836
TUDELA DE DUERO		5706	632
	HERRERA DE DUERO	458	69
	 HERRERA DE DUERO		383
	OTERO (EL)		75
	 TUDELA DE DUERO	5248	563
PAC	TUDELA DE DUERO		5248
VALBUENA DE DUERO		2	
	VEGA-SICILIA	2	
	VEGA-SICILIA		2
VILLABAÑEZ		462	22
	VILLABAÑEZ	462	22
	CARRADUERO		10
	DEHESA PEÑALBA		44
	 VILLABAÑEZ		408
VILVAQUERIN		185	10
	VILVAQUERIN	185	10
	 VILVAQUERIN		185



HOSPITAL COMARCAL DE MEDINA DEL CAMPO

HOSPITAL COMARCAL DE MEDINA DEL CAMPO
C/ PEÑARANDA, 24
47400 MEDINA DEL CAMPO
TLF.: 983838000 FAX: 983838007

ZONAS BÁSICAS DE SALUD

Z.B.S. MEDINA DEL CAMPO-URBANO

Centro de Salud:
CENTRO DE SALUD DE MEDINA DEL CAMPO UR
C/ ALMIRANTE, S/N
47400 MEDINA DEL CAMPO
TLF.: 983812750 FAX: 983812753

Hospital de Referencia:
HOSPITAL COMARCAL DE MEDINA DEL CAMPO
C/ PEÑARANDA, 24
47400 MEDINA DEL CAMPO
TLF.: 983838000 FAX: 983838007

URBANA	
Número de:	
Municipios	1
Localidades	2
Población TSI	
20930	

La Z.B.S. queda delimitada por:
Por el Norte, Sur, Este y Oeste el límite se corresponde con la ciudad de Medina del Campo. Además, incluye el núcleo de "Las Salinas".







Municipio	Entidad Singular y sus núcleos
MEDINA DEL CAMPO	MEDINA DEL CAMPO
	MEDINA DEL CAMPO
	MEDINA DEL CAMPO
	SALINAS (LAS)
	SALINAS (LAS)

Z.B.S. ALAEJOS






Centro de Salud:
CENTRO DE SALUD DE ALAEJOS
PZA. SANTA MARÍA, 1
47510 ALAEJOS
TLF.: 983817430 FAX: 983817438

Hospital de Referencia:
HOSPITAL COMARCAL DE MEDINA DEL CAMPO
C/ PEÑARANDA, 24
47400 MEDINA DEL CAMPO
TLF.: 983838000 FAX: 983838007








RURAL	
Número de:	
Municipios	6
Localidades	6
Población TSI	
3689	

Municipio	Entidad Singular y sus núcleos	Población INE	
		en núcleos	en diseminados
ALAEJOS	ALAEJOS	1651	
	ALAEJOS	1651	
	ALAEJOS	1651	
CASTREJON DE TRABANCOS	CASTREJON DE TRABANCOS	238	5
	CASTREJON DE TRABANCOS	238	5
	CASTREJON DE TRABANCOS	238	5
CASTRONUÑO	CASTRONUÑO	1038	2
	CASTRONUÑO	1038	2
	CASTRONUÑO	1038	2
SIETE IGLESIAS DE TRABANCOS	SIETE IGLESIAS DE TRABANCOS	567	4
	SIETE IGLESIAS DE TRABANCOS	567	4
	SIETE IGLESIAS DE TRABANCOS	567	4
TORRECILLA DE LA ORDEN	TORRECILLA DE LA ORDEN	320	1
	TORRECILLA DE LA ORDEN	320	1
	TORRECILLA DE LA ORDEN	320	1
VILLAFRANCA DE DUERO	VILLAFRANCA DE DUERO	347	6
	VILLAFRANCA DE DUERO	347	6
	VILLAFRANCA DE DUERO	347	6

Z.B.S. ÍSCAR		RURAL
Centro de Salud: CENTRO DE SALUD DE ÍSCAR C/ RONDA, 14 47420 ÍSCAR TLF.: 983620454 FAX: 983620076		Hospital de Referencia: HOSPITAL COMARCAL DE MEDINA DEL CAMPO C/ PEÑARANDA, 24 47400 MEDINA DEL CAMPO TLF.: 983838000 FAX: 983838007
		Número de: Municipios 8 Localidades 8 Población TSI 11487













































Municipio	Entidad Singular y sus núcleos	Población INE	
		en núcleos	en diseminados
COGECES DE ISCAR		141	6
	COGECES DE ISCAR	141	6
	 COGECES DE ISCAR	141	
FUENTE EL OLMO DE ISCAR		90	
	FUENTE EL OLMO DE ISCAR	90	
	 FUENTE EL OLMO DE ISCAR	90	
ISCAR		6611	
	ISCAR	6611	
	  ISCAR	6611	
MATA DE CUELLAR		309	
	MATA DE CUELLAR	309	
	 MATA DE CUELLAR	309	
MEGECES		448	5
	MEGECES	448	5
	  MEGECES	448	
PEDRAJAS DE SAN ESTEBAN		3470	
	PEDRAJAS DE SAN ESTEBAN	3470	
	  PEDRAJAS DE SAN ESTEBAN	3470	
REMONDO		340	
	REMONDO	340	
	  REMONDO	340	
VILLAVERDE DE ISCAR		687	
	VILLAVERDE DE ISCAR	687	
	  VILLAVERDE DE ISCAR	687	

Z.B.S. MEDINA DEL CAMPO RURAL		RURAL
Centro de Salud: CENTRO DE SALUD DE MEDINA DEL CAMPO RU C/ DEL REY, 1 47400 MEDINA DEL CAMPO TLF.: 983812760 FAX: 983812762		Hospital de Referencia: HOSPITAL COMARCAL DE MEDINA DEL CAMPO C/ PEÑARANDA, 24 47400 MEDINA DEL CAMPO TLF.: 983838000 FAX: 983838007
		Número de: Municipios 24 Localidades 31 Población TSI 10388

Municipio	Entidad Singular y sus núcleos	Población INE	
		en núcleos	en diseminados
ATAQUINES		805	
	ATAQUINES	805	
	  ATAQUINES	805	
BOBADILLA DEL CAMPO		369	4
	BOBADILLA DEL CAMPO	369	4
	 BOBADILLA DEL CAMPO	369	
BRAHOJOS DE MEDINA		157	4
	BRAHOJOS DE MEDINA	157	4
	 BRAHOJOS DE MEDINA	157	
CAMPILLO (EL)		222	1
	CAMPILLO (EL)	222	1
	 CAMPILLO (EL)	184	
	SALINAS (LAS)	16	
	SIMPLON (EL)	22	
CARPIO		986	60
	CARPIO	986	60
	  CARPIO	986	



Área de Salud de Valladolid Este

CERVILLEGO DE LA CRUZ	133	
 CERVILLEGO DE LA CRUZ	133	
 CERVILLEGO DE LA CRUZ	133	
FRESNO EL VIEJO	1151	8
 FRESNO EL VIEJO	1151	8
 FRESNO EL VIEJO	1151	
FUENTE EL SOL	273	
 FUENTE EL SOL	273	
 FUENTE EL SOL	273	
LOMOVIEJO	228	1
 LOMOVIEJO	228	1
 LOMOVIEJO	228	
MEDINA DEL CAMPO	257	
 GOMEZNARRO	80	
 GOMEZNARRO	80	
 RODILANA	177	
 RODILANA	177	
MORALEJA DE LAS PANADERAS	34	
 MORALEJA DE LAS PANADERAS	34	
 MORALEJA DE LAS PANADERAS	34	
MURIEL	198	
 MURIEL DE ZAPARDIEL	198	
 MURIEL DE ZAPARDIEL	198	
NAVA DEL REY	2110	
 NAVA DEL REY	2110	
 NAVA DEL REY	2110	
NUEVA VILLA DE LAS TORRES	377	12
 NUEVA VILLA DE LAS TORRES	377	12
 NUEVA VILLA DE LAS TORRES	377	
POZAL DE GALLINAS	499	
 POZAL DE GALLINAS	499	
 POZAL DE GALLINAS	499	
POZALDEZ	508	
 POZALDEZ	508	
 POZALDEZ	508	
RAMIRO	67	
 RAMIRO	67	
 RAMIRO	67	
RUBI DE BRACAMONTE	317	
 RUBI DE BRACAMONTE	317	
 RUBI DE BRACAMONTE	317	
RUEDA	1403	22
 FONCASTIN	150	
 FONCASTIN	150	
 RUEDA	1231	22
 RUEDA	1231	
 TORRECILLA DEL VALLE	18	
 TORRECILLA DEL VALLE	18	
 VILLA-SANZ	4	
 VILLA-SANZ	4	
SALVADOR DE ZAPARDIEL	182	
 HONCALADA	52	
 HONCALADA	52	
 SALVADOR DE ZAPARDIEL	130	
 SALVADOR DE ZAPARDIEL	130	
SAN PABLO DE LA MORALEJA	167	
 SAN PABLO DE LA MORALEJA	167	
 SAN PABLO DE LA MORALEJA	167	
SAN VICENTE DEL PALACIO	218	5
 SAN VICENTE DEL PALACIO	218	5
 SAN VICENTE DEL PALACIO	218	

VELASCALVARO	196
VELASCALVARO	196
VELASCALVARO	196
VILLAVERDE DE MEDINA	548 20
VILLAVERDE DE MEDINA	548 20
VILLAVERDE DE MEDINA	548

Z.B.S. OLMEDO

Centro de Salud:
CENTRO DE SALUD DE OLMEDO
C/ CALABAZAS, 2
47410 OLMEDO
TLF.: 983623161 FAX: 983623156

Hospital de Referencia:
HOSPITAL COMARCAL DE MEDINA DEL CAMPO
C/ PEÑARANDA, 24
47400 MEDINA DEL CAMPO
TLF.: 983838000 FAX: 983838007

RURAL	
Número de:	
Municipios	10
Localidades	12
Población TSI	
4656	

Municipio	Entidad Singular y sus nucleos	Población INE	
		en núcleos	en diseminados
AGUASAL	AGUASAL	24	4
	AGUASAL	24	4
	AGUASAL	24	
ALCAZAREN	ALCAZAREN	666	23
	ALCAZAREN	666	23
	ALCAZAREN	666	
ALMENARA DE ADAJA	ALMENARA DE ADAJA	34	1
	ALMENARA DE ADAJA	34	1
	ALMENARA DE ADAJA	34	
BOCIGAS	BOCIGAS	127	
	BOCIGAS	127	
	BOCIGAS	127	
FUENTE-OLMEDO	FUENTE-OLMEDO	53	
	FUENTE-OLMEDO	53	
	FUENTE-OLMEDO	53	
HORNILLOS DE ERESMA	HORNILLOS DE ERESMA	143	33
	HORNILLOS DE ERESMA	143	33
	HORNILLOS DE ERESMA	143	
	LUZ (LA)	10	
	LUZ (LA)	10	
	LUZ (LA)	10	
LLANO DE OLMEDO	LLANO DE OLMEDO	80	
	LLANO DE OLMEDO	80	
	LLANO DE OLMEDO	80	
OLMEDO	CALABAZAS	14	
	CALABAZAS	14	
	CALABAZAS	14	
	OLMEDO	3509	53
	OLMEDO	3509	53
	OLMEDO	3509	
PURAS	PURAS	66	
	PURAS	66	
	PURAS	66	
ZARZA (LA)	ZARZA (LA)	157	
	ZARZA (LA)	157	
	ZARZA (LA)	157	

Z.B.S. SERRADA

Centro de Salud:
CENTRO DE SALUD DE SERRADA
C/ LAS PEÑAS, 3
47239 SERRADA
TLF.: 983559003 FAX: 983559300

Hospital de Referencia:
HOSPITAL COMARCAL DE MEDINA DEL CAMPO
C/ PEÑARANDA, 24
47400 MEDINA DEL CAMPO
TLF.: 983838000 FAX: 983838007

RURAL	
Número de:	
Municipios	6
Localidades	10
Población TSI	
5467	

Municipio	Entidad Singular y sus nucleos	Población INE	
		en núcleos	en diseminados
MATAPOZUELOS	MATAPOZUELOS	1014	10
	MATAPOZUELOS	1014	10
	MATAPOZUELOS	941	
	VILLALBA DE ADAJA	73	

SECA (LA)		1055	2
	 	SECA (LA)	1055
		SECA (LA)	2
			1055
SERRADA		1128	
	 	SERRADA	1128
		SERRADA	1128
VALDESTILLAS		1664	9
		NEGRALADA (LA)	38
		NEGRALADA (LA)	3
			38
	 	VALDESTILLAS	1626
		VALDESTILLAS	6
			1626
VENTOSA DE LA CUESTA		134	
		VENTOSA DE LA CUESTA	134
		VENTOSA DE LA CUESTA	134
VILLANUEVA DE DUERO		1044	61
		ANIAGO	2
		ANIAGO	2
		VILLANUEVA DE DUERO	1042
		PEÑASCO BAJO	18
	 	VILLANUEVA DE DUERO	1024