

ÁREA DE SALUD DE SORIA

COMPLEJO ASISTENCIAL DE SORIA

HOSPITAL SANTA BÁRBARA
PSO. DE SANTA BÁRBARA, S/N
42005 SORIA
TLF.: 975234300 FAX: 975234305

HOSPITAL VIRGEN DEL MIRÓN
CTRA. DE LOGROÑO, 8
42005 SORIA
TLF.: 975222174 FAX: 975220547

ZONAS BÁSICAS DE SALUD

Z.B.S. SORIA NORTE

Centro de Salud:
CENTRO DE SALUD SORIA NORTE
Pº ESPOLÓN, 16
42001 SORIA
TLF.: 975225512 FAX: 975233071

Hospital de Referencia:
COMPLEJO ASISTENCIAL DE SORIA
PSO. DE SANTA BÁRBARA, S/N
42005 SORIA
TLF.: 975234300 FAX: 975234305

URBANA

Número de:

Municipios **1**

Localidades **2**

Población TSI
21192

Delimitada por las siguientes calles y accidentes geográficos:

Esta zona está delimitada por:

Al norte: Camino de la Verguilla, Camino del Carril, carretera de Logroño.

Al sur: Camino de los Royales, Marqués de Cerralbo, Paseo del Espolón, Santo Tomé.

Al este: Carretera de Logroño. Puerta de Nájera.

Al oeste: Calle Piqueras, calle Dos de Mayo.

Municipio

Entidad Singular y sus núcleos

SORIA

CASAS (LAS)



CASAS (LAS)

SORIA

SORIA



Z.B.S. SORIA SUR

Centro de Salud:
CENTRO DE SALUD SORIA SUR
C/ NICOLÁS RABAL, 19
42003 SORIA
TLF.: 975221299 FAX: 975233072

Hospital de Referencia:
COMPLEJO ASISTENCIAL DE SORIA
PSO. DE SANTA BÁRBARA, S/N
42005 SORIA
TLF.: 975234300 FAX: 975234305

URBANA

Número de:

Municipios **2**

Localidades **2**

Población TSI
20407

Delimitada por las siguientes calles y accidentes geográficos:

Situada al sur de Camino de los Royales, Marqués de Cerralbo, Paseo del Espolón, Santo Tomé.

Municipio

Entidad Singular y sus núcleos

RABANOS (LOS)

RABANOS (LOS)



RABANOS (LOS)

SORIA

SORIA



Z.B.S. ÁGREDA

Centro de Salud:
CENTRO DE SALUD DE ÁGREDA
C/ VENERABLE, 85
42100 ÁGREDA
TLF.: 976646869 FAX: 976647225

Hospital de Referencia:
COMPLEJO ASISTENCIAL DE SORIA
PSO. DE SANTA BÁRBARA, S/N
42005 SORIA
TLF.: 975234300 FAX: 975234305

RURAL

Número de:

Municipios **11**

Localidades **18**

Población TSI
3839

Municipio

Entidad Singular y sus núcleos

Población INE

en núcleos en diseminados

ÁGREDA

3216

ÁGREDA

3131

ÁGREDA

3131

ALDEHUELA DE ÁGREDA

4

ALDEHUELA DE ÁGREDA

4



Área de Salud de Soria

	FUENTES DE AGREDA	2
	FUENTES DE AGREDA	2
	VALVERDE	79
	VALVERDE	79
CASTILRUIZ		278
	AÑAVIEJA	92
	AÑAVIEJA	92
	CASTILRUIZ	186
	CASTILRUIZ	186
CIGUDOSA		55
	CIGUDOSA	55
	CIGUDOSA	55
DEVANOS		114
	DEVANOS	114
	DEVANOS	114
FUENTESTRUN		67
	FUENTESTRUN	67
	FUENTESTRUN	67
MAGAÑA		104
	MAGAÑA	59
	MAGAÑA	59
	POBAR	31
	POBAR	31
	VILLARRASO	14
	VILLARRASO	14
MATALEBRERAS		117
	MATALEBRERAS	110
	MATALEBRERAS	110
	MONTENEGRO DE AGREDA	7
	MONTENEGRO DE AGREDA	7
SAN FELICES		74
	SAN FELICES	74
	SAN FELICES	74
TREVAGO		75
	TREVAGO	75
	TREVAGO	75
VALDELAGUA DEL CERRO		17
	VALDELAGUA DEL CERRO	17
	VALDELAGUA DEL CERRO	17
VOZMEDIANO		45
	VOZMEDIANO	45
	VOZMEDIANO	45

Z.B.S. ALMAZÁN

Centro de Salud:
CENTRO DE SALUD DE ALMAZÁN
C/ FERIA, S/N
42200 ALMAZÁN
TLF.: 975301992 FAX: 975301729

Hospital de Referencia:
COMPLEJO ASISTENCIAL DE SORIA
PSO. DE SANTA BÁRBARA, S/N
42005 SORIA
TLF.: 975234300 FAX: 975234305

RURAL













Número de:

Municipios **22**

Localidades **57**

Población TSI
7265



















Municipio	Entidad Singular y sus núcleos	Población INE	
		en núcleos	en diseminados
ADRADAS		82	
	ADRADAS	39	
	ADRADAS	39	
	ONTALVILLA DE ALMAZAN	37	
	ONTALVILLA DE ALMAZAN	37	
	SAUQUILLO DEL CAMPO	6	
	SAUQUILLO DEL CAMPO	6	
ALCUBILLA DE LAS PEÑAS		72	
	ALCUBILLA DE LAS PEÑAS	43	
	ALCUBILLA DE LAS PEÑAS	43	
	MEZQUETILLAS	9	
	MEZQUETILLAS	9	

	RADONA	20
	 RADONA	20
ALENTISQUE		42
	ALENTISQUE	23
	 ALENTISQUE	23
	CABANILLAS	19
	 CABANILLAS	19
ALMAZAN		5727
	ALMANTIGA	5
	ALMANTIGA	5
	ALMAZAN	5621
	ALMAZAN	5621
	BALLUNCAR	11
	BALLUNCAR	11
	COBERTELADA	27
	COBERTELADA	27
	COVARRUBIAS	30
	COVARRUBIAS	30
	FUENTELCARRO	13
	FUENTELCARRO	13
	LODARES DEL MONTE	10
	LODARES DEL MONTE	10
	TEJERIZAS	10
	TEJERIZAS	10
ALPANSEQUE		93
	ALPANSEQUE	54
	 ALPANSEQUE	54
	MARAZOVEL	39
	 MARAZOVEL	39
BARAONA		202
	BARAONA	107
	 BARAONA	107
	JODRA DE CARDOS	27
	 JODRA DE CARDOS	27
	PINILLA DEL OLMO	11
	PINILLA DEL OLMO	11
	ROMANILLOS DE MEDINACELI	57
	 ROMANILLOS DE MEDINACELI	57
BARCA		115
	BARCA	103
	 BARCA	103
	CIADUEÑA	12
	 CIADUEÑA	12
BORJABAD		54
	BORJABAD	43
	 BORJABAD	43
	VALDESPINA	11
	VALDESPINA	11
CENTENERA DE ANDALUZ		25
	CENTENERA DE ANDALUZ	25
	 CENTENERA DE ANDALUZ	25
COSCURITA		129
	BORDEJE	22
	BORDEJE	22
	CENTENERA DEL CAMPO	11
	CENTENERA DEL CAMPO	11
	COSCURITA	70
	 COSCURITA	70
	NEGUILLAS	15
	NEGUILLAS	15
	VILLALBA	11
	VILLALBA	11

PAC 




























Área de Salud de Soria

ESCOBOSA DE ALMAZAN	37
 ESCOBOSA DE ALMAZAN	37
 ESCOBOSA DE ALMAZAN	37
FRECHILLA DE ALMAZAN	33
FRECHILLA DE ALMAZAN	17
FRECHILLA DE ALMAZAN	17
MIÑOSA (LA)	5
MIÑOSA (LA)	5
TORREMEDIANA	11
TORREMEDIANA	11
MATAMALA DE ALMAZAN	372
 MATAMALA DE ALMAZAN	262
 MATAMALA DE ALMAZAN	262
 MATUTE DE ALMAZAN	82
 MATUTE DE ALMAZAN	82
SANTA MARIA DEL PRADO	28
SANTA MARIA DEL PRADO	28
MOMBLONA	36
MOMBLONA	36
 MOMBLONA	36
MORON DE ALMAZAN	234
MORON DE ALMAZAN	227
 MORON DE ALMAZAN	227
 MORON DE ALMAZAN	227
SEÑUELA	7
SEÑUELA	7
NEPAS	81
NEPAS	81
 NEPAS	81
NOLAY	85
NOLAY	85
 NOLAY	85
SOLIEDRA	39
BORCHICAYADA	17
 BORCHICAYADA	17
SOLIEDRA	22
 SOLIEDRA	22
TARODA	72
TARODA	72
 TARODA	72
VELAMAZAN	122
FUENTE TOVAR	18
FUENTE TOVAR	18
REBOLLO DE DUERO	31
 REBOLLO DE DUERO	31
VELAMAZAN	73
 VELAMAZAN	73
VIANA DE DUERO	73
BANIEL	0
BANIEL	0
MILANA (LA)	9
MILANA (LA)	9
MOÑUX	12
MOÑUX	12
PERDICES	15
PERDICES	15
VIANA DE DUERO	37
VIANA DE DUERO	37
VILLASAYAS	91
FUENTEGELMES	31
 FUENTEGELMES	31
VILLASAYAS	60
 VILLASAYAS	60












Z.B.S. ARCOS DE JALÓN		RURAL	
Centro de Salud: CENTRO DE SALUD DE ARCOS DE JALÓN CTRA. DE MARANCHÓN, S/N 42250 ARCOS DE JALÓN TLF.: 975320371 FAX: 975328003		Hospital de Referencia: COMPLEJO ASISTENCIAL DE SORIA PSO. DE SANTA BÁRBARA, S/N 42005 SORIA TLF.: 975234300 FAX: 975234305	
		Número de:	
		Municipios	7
		Localidades	37
		Población TSI 3437	

Municipio	Entidad Singular y sus nucleos	Población INE	
		en núcleos	en diseminados
ALMALUEZ		243	
	AGUAVIVA DE LA VEGA	50	
	 AGUAVIVA DE LA VEGA	50	
	ALMALUEZ	129	
	 ALMALUEZ	129	
	CHERCOLES	45	
	 CHERCOLES	45	
	PUEBLA DE ECA	19	
	 PUEBLA DE ECA	19	
ARCOS DE JALON		1871	
	AGUILAR DE MONTUENGA	39	
	 AGUILAR DE MONTUENGA	39	
	ARCOS DE JALON	1371	
	 ARCOS DE JALON	1371	
	CHAORNA	22	
	 CHAORNA	22	
	IRUECHA	21	
	 IRUECHA	21	
	JUBERA	19	
	 JUBERA	19	
	JUDES	14	
	 JUDES	14	
	LAYNA	43	
	 LAYNA	43	
	MONTUENGA DE SORIA	136	
	 MONTUENGA DE SORIA	136	
	SAGIDES	10	
	 SAGIDES	10	
	SOMAEN	53	
	 SOMAEN	53	
	UREX DE MEDINACELI	9	
	 UREX DE MEDINACELI	9	
	UTRILLA	111	
	 UTRILLA	111	
	VELILLA DE MEDINACELI	23	
	 VELILLA DE MEDINACELI	23	
MEDINACELI		694	
	ARBUJUELO	7	
	 ARBUJUELO	7	
	AZCAMELLAS	10	
	 AZCAMELLAS	10	
	BELTEJAR	29	
	 BELTEJAR	29	
	BENAMIRA	10	
	 BENAMIRA	10	
	BLOCONA	18	
	 BLOCONA	18	
	ESTERAS DE MEDINACELI	37	
	 ESTERAS DE MEDINACELI	37	
	FUENCALIENTE DE MEDINACELI	21	
	 FUENCALIENTE DE MEDINACELI	21	
	LODARES	8	
	 LODARES	8	









PAC 



Área de Salud de Soria





















MEDINACELI		489
	CENTRO	166
	ESTACION	323
SALINAS DE MEDINACELI		52
	SALINAS DE MEDINACELI	52
TORRALBA DEL MORAL		13
	TORRALBA DEL MORAL	13
MIÑO DE MEDINACELI		99
AMBRONA		20
	AMBRONA	20
CONQUEZUELA		18
	CONQUEZUELA	18
MIÑO DE MEDINACELI		55
	MIÑO DE MEDINACELI	55
VENTOSA DEL DUCADO		6
	VENTOSA DEL DUCADO	6
MONTEAGUDO DE LAS VICARIAS		257
MONTEAGUDO DE LAS VICARIAS		230
	MONTEAGUDO DE LAS VICARIAS	230
VALTUEÑA		27
	VALTUEÑA	27
SANTA MARIA DE HUERTA		407
SANTA MARIA DE HUERTA		407
	SANTA MARIA DE HUERTA	407
YELO		55
YELO		55
	YELO	55

Z.B.S. BERLANGA DE DUERO		RURAL	
Centro de Salud: CENTRO DE SALUD DE BERLANGA DE DUERO C/ MANUEL VÁZQUEZ, S/N 42360 BERLANGA DE DUERO TLF.: 975343019 FAX: 975343238	Hospital de Referencia: COMPLEJO ASISTENCIAL DE SORIA PSO. DE SANTA BÁRBARA, S/N 42005 SORIA TLF.: 975234300 FAX: 975234305	Número de:	
		Municipios	14
		Localidades	44
		Población TSI	
		2086	









Municipio	Entidad Singular y sus núcleos	Población INE	
		en núcleos	en diseminados
ARENILLAS		30	
	ARENILLAS	30	
	ARENILLAS		30
BARCONES		42	
	BARCONES	42	
	BARCONES		42
BAYUBAS DE ABAJO		246	
	AGUILERA	36	
	CENTRO	27	
	ESTACION	9	
	BAYUBAS DE ABAJO	210	
	BAYUBAS DE ABAJO		210
BAYUBAS DE ARRIBA		67	
	BAYUBAS DE ARRIBA	55	
	BAYUBAS DE ARRIBA		55
	VALVERDE DE LOS AJOS	12	
	VALVERDE DE LOS AJOS		12
BERLANGA DE DUERO		1085	
	ABANCO	5	
	ABANCO		5
	ALALO	30	
	ALALO		30
	ANDALUZ	28	
	ANDALUZ		28
	BERLANGA DE DUERO	882	
	BERLANGA DE DUERO		882

PAC  





















BRIAS	30
 BRIAS	30
CABRERIZA	0
CABRERIZA	0
CIRUELA	27
CIRUELA	27
HORTEZUELA	19
 HORTEZUELA	19
LUMIAS	9
 LUMIAS	9
MORALES	51
MORALES	51
PAONES	4
PAONES	4
CALTOJAR	108
BORDECOREX	16
 BORDECOREX	16
CALTOJAR	82
 CALTOJAR	82
CASILLAS DE BERLANGA	10
 CASILLAS DE BERLANGA	10
FUENTEPINILLA	138
FUENTEPINILLA	78
 FUENTEPINILLA	78
OSONA	25
 OSONA	25
VALDERRUEDA	35
 VALDERRUEDA	35
GOLMAYO	9
MUELA (LA)	9
MUELA (LA)	9
QUINTANA REDONDA	62
FUENTELARBOL	26
 FUENTELARBOL	26
SECA (LA)	17
 SECA (LA)	17
VENTOSA DE FUENTEPINILLA	19
 VENTOSA DE FUENTEPINILLA	19
RELLO	33
RELLO	33
 RELLO	33
RETORTILLO DE SORIA	220
CAÑICERA	5
CAÑICERA	5
CASTRO	12
 CASTRO	12
LOSANA	8
 LOSANA	8
MADRUEDANO	11
 MADRUEDANO	11
MODAMIO	4
MODAMIO	4
PERALEJO DE LOS ESCUDEROS	6
PERALEJO DE LOS ESCUDEROS	6
RETORTILLO DE SORIA	120
 RETORTILLO DE SORIA	120
SAUQUILLO DE PAREDES	4
SAUQUILLO DE PAREDES	4
TARANCUEÑA	23
 TARANCUEÑA	23
TORREVICENTE	10
 TORREVICENTE	10
VALVENEDIZO	17
 VALVENEDIZO	17























RIBA DE ESCALOTE (LA)	25
 RIBA DE ESCALOTE (LA)	25
 RIBA DE ESCALOTE (LA)	25
TAJUECO	105
 TAJUECO	105
 TAJUECO	105
VALDERRODILLA	101
 TORREANDALUZ	44
 TORREANDALUZ	44
 VALDERRODILLA	57
 VALDERRODILLA	57

Z.B.S. BURGO DE OSMA		RURAL	
Centro de Salud: CENTRO DE SALUD DEL BURGO DE OSMA C/ ACOSTA, 38 42300 BURGO DE OSMA (EL) TLF.: 975341387 FAX: 975360007	Hospital de Referencia: COMPLEJO ASISTENCIAL DE SORIA PSO. DE SANTA BÁRBARA, S/N 42005 SORIA TLF.: 975234300 FAX: 975234305	Número de:	
		Municipios	15
		Localidades	42
		Población TSI	
		6059	

Municipio	Entidad Singular y sus núcleos	Población INE	
		en núcleos	en diseminados
BLACOS		67	
 BLACOS		67	
 BLACOS		67	
BURGO DE OSMA-CIUDAD DE OSMA		5068	
 ALCUBILLA DEL MARQUES		58	
 ALCUBILLA DEL MARQUES		58	
BARCEBAL		13	
 BARCEBAL		13	
 BARCEBALEJO		51	
 BARCEBALEJO		51	
BERZOSA		107	
 BERZOSA		107	
 BURGO DE OSMA (EL)		3494	
 BURGO DE OSMA (EL)		3494	
LODARES DE OSMA		28	
 LODARES DE OSMA		28	
NAVAPALOS		2	
 NAVAPALOS		2	
OLMEDA (LA)		19	
 OLMEDA (LA)		19	
 OSMAS		1100	
 OSMAS		1100	
RASA (LA)		34	
 RASA (LA)		34	
SANTIUSTE		20	
 SANTIUSTE		20	
TORRALBA DEL BURGO		23	
 TORRALBA DEL BURGO		23	
VALDELUBIEL		40	
 VALDELUBIEL		40	
VALDENARROS		22	
 VALDENARROS		22	
VILDE		57	
 VILDE		57	
CARACENA		19	
 CARACENA		19	
 CARACENA		19	
CARRASCOSA DE ABAJO		33	
 CARRASCOSA DE ABAJO		33	
 CARRASCOSA DE ABAJO		33	
FRESNO DE CARACENA		32	
 FRESNO DE CARACENA		32	
 FRESNO DE CARACENA		32	

PAC 



GORMAZ		18
	GORMAZ	18
	 GORMAZ	18
NAFRIA DE UCERO		79
	NAFRIA DE UCERO	18
	 NAFRIA DE UCERO	18
	REJAS DE UCERO	31
	 REJAS DE UCERO	31
	VALDEALBIN	30
	 VALDEALBIN	30
QUINTANAS DE GORMAZ		184
	QUINTANAS DE GORMAZ	184
	 CENTRO	184
	ESTACION	0
RECUERDA		105
	GALAPAGARES	11
	 GALAPAGARES	11
	MOSAREJOS	0
	MOSAREJOS	0
	NOGRALES	5
	NOGRALES	5
	PERERA (LA)	8
	 PERERA (LA)	8
	RECUERDA	81
	 RECUERDA	81
RIOSECO DE SORIA		137
	RIOSECO DE SORIA	102
	 RIOSECO DE SORIA	102
	VALDEALVILLO	35
	 VALDEALVILLO	35
TORREBLACOS		33
	TORREBLACOS	33
	 TORREBLACOS	33
UCERO		94
	UCERO	94
	 UCERO	94
VALDEMALUQUE		244
	AYLAGAS	21
	 AYLAGAS	21
	SOTOS DEL BURGO	98
	 SOTOS DEL BURGO	98
	VALDEAVELLANO DE UCERO	21
	 VALDEAVELLANO DE UCERO	21
	VALDELINARES	7
	 VALDELINARES	7
	VALDEMALUQUE	97
	 VALDEMALUQUE	97
VALDENEBRO		153
	BOOS	47
	 BOOS	47
	VALDENEBRO	106
	 VALDENEBRO	106
VILLANUEVA DE GORMAZ		22
	VILLANUEVA DE GORMAZ	22
	 VILLANUEVA DE GORMAZ	22
















Z.B.S. GÓMARA

Centro de Salud:
CENTRO DE SALUD DE GÓMARA
CTRA. ALMAZÁN S/N
42120 GÓMARA
TLF.: 975380295 FAX: 975380248

Hospital de Referencia:
COMPLEJO ASISTENCIAL DE SORIA
PSO. DE SANTA BÁRBARA, S/N
42005 SORIA
TLF.: 975234300 FAX: 975234305

RURAL	
Número de:	
Municipios	22
Localidades	44
Población TSI	
1682	

Municipio	Entidad Singular y sus nucleos	Población INE	
		en núcleos	en diseminados
ALDEALAFUENTE		17	
	TAPIELA	17	
	TAPIELA	17	
ALIUD		28	
	ALIUD	28	
	ALIUD	28	
ALMAZUL		131	
	ALMAZUL	91	
	 ALMAZUL	91	
	MAZATERON	39	
	 MAZATERON	39	
	ZARABES	1	
	ZARABES	1	
ALMENAR DE SORIA		335	
	ALMENAR DE SORIA	193	
	 ALMENAR DE SORIA	193	
	CARDEJON	38	
	 CARDEJON	38	
	CASTEJON DEL CAMPO	14	
	CASTEJON DEL CAMPO	14	
	ESTERAS DE LUBIA	28	
	ESTERAS DE LUBIA	28	
	JARAY	29	
	JARAY	29	
	PERONIEL DEL CAMPO	33	
	 PERONIEL DEL CAMPO	33	
BLIECOS		45	
	BLIECOS	45	
	 BLIECOS	45	
BUBEROS		45	
	BUBEROS	45	
	BUBEROS	45	
CAÑAMAQUE		38	
	CAÑAMAQUE	38	
	 CAÑAMAQUE	38	
CARABANTES		29	
	CARABANTES	29	
	 CARABANTES	29	
CIHUELA		82	
	CIHUELA	82	
	 CIHUELA	82	
DEZA		338	
	ALAMEDA (LA)	17	
	 ALAMEDA (LA)	17	
	DEZA	310	
	 DEZA	310	
	MIÑANA	11	
	 MIÑANA	11	
FUENTELMONGE		110	
	FUENTELMONGE	110	
	 FUENTELMONGE	110	
GOMARA		424	
	ABION	37	
	ABION	37	


















	GOMARA	308
	GOMARA	308
	LEDESMA DE SORIA	29
	LEDESMA DE SORIA	29
	PAREDESROYAS	19
	PAREDESROYAS	19
	TORRALBA DE ARCIEL	31
	TORRALBA DE ARCIEL	31
MAJAN		15
	MAJAN	15
	MAJAN	15
PORTILLO DE SORIA		19
	PORTILLO DE SORIA	19
	PORTILLO DE SORIA	19
QUIÑONERIA		15
	QUIÑONERIA	15
	QUIÑONERIA	15
REZNOS		38
	REZNOS	38
	REZNOS	38
SERON DE NAGIMA		229
	SERON DE NAGIMA	229
	SERON DE NAGIMA	229
TEJADO		179
	ALPARRACHE	15
	ALPARRACHE	15
	BOÑICES	3
	BOÑICES	3
	CASTIL DE TIERRA	11
	CASTIL DE TIERRA	11
	NOMPAREDES	40
	NOMPAREDES	40
	SAUQUILLO DE BOÑICES	8
	SAUQUILLO DE BOÑICES	8
	TEJADO	74
	TEJADO	74
	VILLANUEVA DE ZAMAJON	14
	VILLANUEVA DE ZAMAJON	14
	ZAMAJON	14
	ZAMAJON	14
TORLENGUA		94
	TORLENGUA	94
	TORLENGUA	94
TORRUBIA DE SORIA		80
	SAUQUILLO DE ALCAZAR	10
	SAUQUILLO DE ALCAZAR	10
	TORDESALAS	3
	TORDESALAS	3
	TORRUBIA DE SORIA	67
	TORRUBIA DE SORIA	67
VELILLA DE LOS AJOS		40
	VELILLA DE LOS AJOS	40
	VELILLA DE LOS AJOS	40
VILLASECA DE ARCIEL		38
	VILLASECA DE ARCIEL	38
	VILLASECA DE ARCIEL	38






Área de Salud de Soria

Z.B.S. ÓLVEGA		RURAL
Centro de Salud: CENTRO DE SALUD DE ÓLVEGA PZA. DE LA CONSTITUCIÓN, 1 42110 ÓLVEGA TLF.: 976645480 FAX: 976196069		Hospital de Referencia: COMPLEJO ASISTENCIAL DE SORIA PSO. DE SANTA BÁRBARA, S/N 42005 SORIA TLF.: 975234300 FAX: 975234305
		Número de:
		Municipios 10
		Localidades 11
		Población TSI 4053

Municipio	Entidad Singular y sus núcleos	Población INE	
		en núcleos	en diseminados
BERATON		46	
	BERATON	46	
	 BERATON		46
BOROBIA		339	
	BOROBIA	339	
	 BOROBIA		339
CIRIA		106	
	CIRIA	106	
	 CIRIA		106
CUEVA DE AGREDA		93	
	CUEVA DE AGREDA	93	
	 CUEVA DE AGREDA		93
HINOJOSA DEL CAMPO		40	
	HINOJOSA DEL CAMPO	40	
	 HINOJOSA DEL CAMPO		40
NOVIERCAS		215	
	NOVIERCAS	215	
	 NOVIERCAS		215
OLVEGA		3369	
	MURO	169	
	 MURO		169
	OLVEGA	3200	
	 OLVEGA		3200
	PAC  		
PINILLA DEL CAMPO		21	
	PINILLA DEL CAMPO	21	
	 PINILLA DEL CAMPO		21
POZALMURO		100	
	POZALMURO	100	
	 POZALMURO		100
TAJAHUERCE		37	
	TAJAHUERCE	37	
	 TAJAHUERCE		37

Z.B.S. PINARES-COVALEDA		RURAL
Centro de Salud: CENTRO DE SALUD DE PINARES-COVALEDA PLAZA MAYOR S/N 42157 COVALEDA TLF.: 975370252 FAX: 975370114		Hospital de Referencia: COMPLEJO ASISTENCIAL DE SORIA PSO. DE SANTA BÁRBARA, S/N 42005 SORIA TLF.: 975234300 FAX: 975234305
		Número de:
		Municipios 6
		Localidades 8
		Población TSI 4162

Municipio	Entidad Singular y sus núcleos	Población INE	
		en núcleos	en diseminados
COVALEDA		2020	
	COVALEDA	2020	
	 COVALEDA		2020
DURUELO DE LA SIERRA		1383	
	DURUELO DE LA SIERRA	1383	
	 DURUELO DE LA SIERRA		1383
MOLINOS DE DUERO		188	
	MOLINOS DE DUERO	188	
	 MOLINOS DE DUERO		188

MONTENEGRO DE CAMEROS	100
 MONTENEGRO DE CAMEROS	100
MONTENEGRO DE CAMEROS	100
SALDUERO	186
 SALDUERO	186
SALDUERO	186
VINUESA	1025
QUINTANAREJO (EL)	16
QUINTANAREJO (EL)	16
SANTA INES	0
SANTA INES	0
 VINUESA	1009
VINUESA	1009

Z.B.S. SAN ESTEBAN DE GORMAZ

Centro de Salud:
CENTRO DE SALUD DE SAN ESTÉBAN DE GORM
Pº CONDES S. ESTEBAN, 4
42330 SAN ESTEBAN DE GORMAZ
TLF.: 975351181 FAX: 975350996

Hospital de Referencia:
COMPLEJO ASISTENCIAL DE SORIA
PSO. DE SANTA BÁRBARA, S/N
42005 SORIA
TLF.: 975234300 FAX: 975234305


















RURAL

Número de:

Municipios **10**






















Localidades **46**

Población TSI
4665

Municipio	Entidad Singular y sus núcleos	Población INE	
		en núcleos	en diseminados
ALCUBILLA DE AVELLANEDA		183	
 ALCUBILLA DE AVELLANEDA	ALCOBA DE LA TORRE	37	
	ALCOBA DE LA TORRE		37
 ALCUBILLA DE AVELLANEDA	ALCUBILLA DE AVELLANEDA	136	
	ALCUBILLA DE AVELLANEDA		136
 ZAYAS DE BASCONES	ZAYAS DE BASCONES	10	
	ZAYAS DE BASCONES		10
CASTILLEJO DE ROBLEDO		161	
 CASTILLEJO DE ROBLEDO	CASTILLEJO DE ROBLEDO	161	
	CASTILLEJO DE ROBLEDO		161
FUENTEARMEGIL		281	
 FUENTEARMEGIL	FUENCALIENTE DEL BURGO	67	
	FUENCALIENTE DEL BURGO		67
 FUENTEARMEGIL	FUENTEARMEGIL	97	
	FUENTEARMEGIL		97
 SANTERVAS DEL BURGO	SANTERVAS DEL BURGO	31	
	SANTERVAS DEL BURGO		31
 ZAYUELAS	ZAYUELAS	86	
	ZAYUELAS		86
FUENTECAMBRON		60	
 FUENTECAMBRON	CENEGRO	39	
	CENEGRO		39
 FUENTECAMBRON	FUENTECAMBRON	21	
	FUENTECAMBRON		21
LANGA DE DUERO		848	
 LANGA DE DUERO	ALCOZAR	45	
	ALCOZAR		45
 LANGA DE DUERO	BOCIGAS DE PERALES	101	
	BOCIGAS DE PERALES		101
 LANGA DE DUERO	LANGA DE DUERO	560	
	LANGA DE DUERO		560
 VALDANZO	VALDANZO	81	
	VALDANZO		81
 VALDANZUELO	VALDANZUELO	0	
	VALDANZUELO		0
 ZAYAS DE TORRE	ZAYAS DE TORRE	61	
	ZAYAS DE TORRE		61
LICERAS		56	
 LICERAS	LICERAS	56	
	LICERAS		56





















Área de Salud de Soria

MIÑO DE SAN ESTEBAN		75	
	MIÑO DE SAN ESTEBAN	75	
	MIÑO DE SAN ESTEBAN	75	
MONTEJO DE TIERMES		190	
	CARRASCOSA DE ARRIBA	17	
	CARRASCOSA DE ARRIBA	17	
	HOZ DE ABAJO	7	
	HOZ DE ABAJO	7	
	HOZ DE ARRIBA	5	
	HOZ DE ARRIBA	5	
	MONTEJO DE TIERMES	83	
	MONTEJO DE TIERMES	83	
	NOVIALES	29	
	NOVIALES	29	
	PEDRO	11	
	PEDRO	11	
	REBOLLOSA DE PEDRO	2	
	REBOLLOSA DE PEDRO	2	
	TORRESUSO	10	
	TORRESUSO	10	
	VALDERROMAN	26	
	VALDERROMAN	26	
RETORTILLO DE SORIA		7	
	MANZANARES	7	
	MANZANARES	7	
SAN ESTEBAN DE GORMAZ		3141	3
	ALDEA DE SAN ESTEBAN	28	
	ALDEA DE SAN ESTEBAN	28	
	ATAUTA	91	
	ATAUTA	91	
	INES	30	
	INES	30	
	MATANZA DE SORIA	52	
	MATANZA DE SORIA	52	
	MORCUERA	29	
	MORCUERA	29	
	OLMILLOS	55	
	OLMILLOS	55	
	PEDRAJA DE SAN ESTEBAN	33	
	PEDRAJA DE SAN ESTEBAN	33	
	PEÑALBA DE SAN ESTEBAN	63	
	PEÑALBA DE SAN ESTEBAN	63	
	PIQUERA DE SAN ESTEBAN	34	
	PIQUERA DE SAN ESTEBAN	34	
	QUINTANAS RUBIAS DE ABAJO	5	
	QUINTANAS RUBIAS DE ABAJO	5	
	QUINTANAS RUBIAS DE ARRIBA	23	
	QUINTANAS RUBIAS DE ARRIBA	23	
	QUINTANILLA DE TRES BARRIOS	46	
	QUINTANILLA DE TRES BARRIOS	46	
	REJAS DE SAN ESTEBAN	68	
	REJAS DE SAN ESTEBAN	68	
	SAN ESTEBAN DE GORMAZ	2222	3
	SAN ESTEBAN DE GORMAZ	2222	
	SOTO DE SAN ESTEBAN	136	
	SOTO DE SAN ESTEBAN	136	
	TORREMOCHA DE AYLLON	15	
	TORREMOCHA DE AYLLON	15	
	VELILLA DE SAN ESTEBAN	28	
	VELILLA DE SAN ESTEBAN	28	
	VILLALVARO	183	
	VILLALVARO	183	

PAC 



Z.B.S. SAN LEONARDO DE YAGÜE		RURAL
Centro de Salud: CENTRO DE SALUD DE SAN LEONARDO DE YAGÜE C/ SAN PEDRO, S/N 42140 SAN LEONARDO DE YAGÜE TLF.: 975376608 FAX: 975376460		Hospital de Referencia: COMPLEJO ASISTENCIAL DE SORIA PSO. DE SANTA BÁRBARA, S/N 42005 SORIA TLF.: 975234300 FAX: 975234305
		Número de:
		Municipios 13
		Localidades 23
		Población TSI 4912

Municipio	Entidad Singular y sus nucleos	Población INE	
		en núcleos	en diseminados
CASAREJOS		252	
	CASAREJOS	252	
	 CASAREJOS		252
CUBILLA		61	
	CUBILLA	61	
	 CUBILLA		61
ESPEJA DE SAN MARCELINO		232	
	ESPEJA DE SAN MARCELINO	58	
	 ESPEJA DE SAN MARCELINO		58
	GUIJOSA	80	
	 GUIJOSA		80
	HINOJOSA (LA)	29	
	 HINOJOSA (LA)		29
	ORILLARES	39	
	 ORILLARES		39
	QUINTANILLA DE NUÑO PEDRO	26	
	 QUINTANILLA DE NUÑO PEDRO		26
ESPEJON		205	
	ESPEJON	205	
	 ESPEJON		205
HERRERA DE SORIA		19	
	HERRERA DE SORIA	19	
	 HERRERA DE SORIA		19
HONTORIA DEL PINAR		830	7
	ALDEA DEL PINAR	46	
	 ALDEA DEL PINAR		46
	HONTORIA DEL PINAR	674	7
	 HONTORIA DEL PINAR		674
	NAVAS DEL PINAR	110	
	 NAVAS DEL PINAR		110
MURIEL VIEJO		67	
	MURIEL VIEJO	67	
	 MURIEL VIEJO		67
NAVALENO		974	
	NAVALENO	974	
	 NAVALENO		974
RABANERA DEL PINAR		143	
	RABANERA DEL PINAR	143	
	 RABANERA DEL PINAR		143
SAN LEONARDO DE YAGÜE		2300	
	ARGANZA	8	
	ARGANZA		8
	SAN LEONARDO DE YAGÜE	2292	
	SAN LEONARDO DE YAGÜE		2292
	 		
SANTA MARIA DE LAS HOYAS		188	
	MUÑECAS	21	
	MUÑECAS		21
	SANTA MARIA DE LAS HOYAS	167	
	 SANTA MARIA DE LAS HOYAS		167
TALVEILA		179	
	CANTALUCIA	29	
	CANTALUCIA		29



Área de Salud de Soria

FUENTECANTALES	8
FUENTECANTALES	8
TALVEILA	142
TALVEILA	142
VADILLO	141
VADILLO	141
VADILLO	141

Z.B.S. SAN PEDRO MANRIQUE

Centro de Salud:
CENTRO DE SALUD DE SAN PEDRO MANRIQUE
C/ CARRERA MEDIANA S/N
42174 SAN PEDRO MANRIQUE
TLF.: 975381170 FAX: 975381186

Hospital de Referencia:
COMPLEJO ASISTENCIAL DE SORIA
PSO. DE SANTA BÁRBARA, S/N
42005 SORIA
TLF.: 975234300 FAX: 975234305

RURAL	
Número de:	
Municipios	11
Localidades	41
Población TSI	
1157	



Municipio	Entidad Singular y sus núcleos	Población INE	
		en núcleos	en diseminados
ALDEHUELAS (LAS)		98	
	ALDEHUELAS (LAS)	26	
	ALDEHUELAS (LAS)		26
	CAMPOS (LOS)	29	
	CAMPOS (LOS)		29
	LEDRADO	9	
	LEDRADO		9
	VALLORIA	28	
	VALLORIA		28
	VILLASECA SOMERA	6	
	VILLASECA SOMERA		6
CERBON		42	
	CERBON	40	
	CERBON		40
	FUESAS (LAS)	2	
	FUESAS (LAS)		2
FUENTES DE MAGAÑA		77	
	FUENTES DE MAGAÑA	77	
	FUENTES DE MAGAÑA		77
ONCALA		105	
	COLLADO (EL)	12	
	COLLADO (EL)		12
	NAVABELLIDA	5	
	NAVABELLIDA		5
	ONCALA	67	
	ONCALA		67
	SAN ANDRES DE SAN PEDRO	21	
	SAN ANDRES DE SAN PEDRO		21
SAN PEDRO MANRIQUE		572	
	FUENTES DE SAN PEDRO (LAS)	5	
	FUENTES DE SAN PEDRO (LAS)		5
	MATASEJUN	14	
	MATASEJUN		14
	PALACIO DE SAN PEDRO	16	
	PALACIO DE SAN PEDRO		16
	SAN PEDRO MANRIQUE	514	
	SAN PEDRO MANRIQUE		514
	SARNAGO	0	
	SARNAGO		0
	TANIÑE	5	
	TANIÑE		5
	VALDENEGRILLOS	2	
	VALDENEGRILLOS		2
	VENTOSA DE SAN PEDRO	16	
	VENTOSA DE SAN PEDRO		16

PAC +























SANTA CRUZ DE YANGUAS	65
 SANTA CRUZ DE YANGUAS	44
SANTA CRUZ DE YANGUAS	44
VALDECANTOS	0
VALDECANTOS	0
VILLARTOSO	21
 VILLARTOSO	21
VALDEPRADO	20
CASTILLEJO DE SAN PEDRO	5
CASTILLEJO DE SAN PEDRO	5
VALDEPRADO	15
VALDEPRADO	15
VALTAJEROS	27
VALTAJEROS	27
VALTAJEROS	27
VILLAR DEL RIO	187
BRETUN	13
 BRETUN	13
CAMPORREDONDO	3
CAMPORREDONDO	3
CUESTA (LA)	10
CUESTA (LA)	10
DIUSTES	4
DIUSTES	4
HUERTELES	64
 HUERTELES	64
LAGUNA (LA)	5
LAGUNA (LA)	5
MONTAVES	8
MONTAVES	8
SANTA CECILIA	8
SANTA CECILIA	8
VALDUERTELES	4
VALDUERTELES	4
VILLAR DE MAYA	3
VILLAR DE MAYA	3
VILLAR DEL RIO	65
 VILLAR DEL RIO	65
VIZMANOS	34
VERGUIZAS	3
VERGUIZAS	3
VIZMANOS	31
 VIZMANOS	31
YANGUAS	127
VEGA (LA)	0
VEGA (LA)	0
YANGUAS	127
 YANGUAS	127

Z.B.S. SORIA RURAL		RURAL	
Centro de Salud: CENTRO DE SALUD SORIA RURAL HOSPITAL VIRGEN DEL MIRÓN. CTRA. LOGROÑ 42005 SORIA TLF.: 975228282 FAX: 975220972	Hospital de Referencia: COMPLEJO ASISTENCIAL DE SORIA PSO. DE SANTA BÁRBARA, S/N 42005 SORIA TLF.: 975234300 FAX: 975234305	Número de:	
		Municipios	48
		Localidades	132
		Población TSI	
		6981	

Municipio	Entidad Singular y sus núcleos	Población INE	
		en núcleos	en diseminados
ABEJAR		392	
	ABEJAR	392	
	 ABEJAR	392	
ALCONABA		171	
	ALCONABA	56	
	 ALCONABA	56	























Área de Salud de Soria










	CUBO DE HOGUERAS	18	
	 CUBO DE HOGUERAS	18	
	MARTIALAY	53	
	 MARTIALAY	53	
	ONTALVILLA DE VALCORBA	44	
	 ONTALVILLA DE VALCORBA	44	
ALDEALAFUENTE		107	
	ALDEALAFUENTE	76	
	 ALDEALAFUENTE	76	
	RIBARROYA	31	
	 RIBARROYA	31	
ALDEALICES		28	
	ALDEALICES	28	
	 ALDEALICES	28	
ALDEALPOZO		27	
	ALDEALPOZO	27	
	 ALDEALPOZO	27	
ALDEALSEÑOR		43	
	ALDEALSEÑOR	43	
	 ALDEALSEÑOR	43	
ALDEHUELA DE PERIAÑEZ		48	
	ALDEHUELA DE PERIAÑEZ	37	
	ALDEHUELA DE PERIAÑEZ	37	
	CANOS	9	
	CANOS	9	
	TORRETARTAJO	2	
	TORRETARTAJO	2	
ALMAJANO		222	2
	ALMAJANO	222	2
	 ALMAJANO	222	
ALMARZA		667	
	ALMARZA	230	
	 ALMARZA	230	
	CUBO DE LA SIERRA	43	
	 CUBO DE LA SIERRA	43	
	ESPEJO DE TERA	43	
	 ESPEJO DE TERA	43	
	GALLINERO	106	
	 GALLINERO	106	
	MATUTE DE LA SIERRA	11	
	MATUTE DE LA SIERRA	11	
	PORTELARBOL	11	
	PORTELARBOL	11	
	SAN ANDRES DE SORIA	115	
	 SAN ANDRES DE SORIA	115	
	SEGOVIELA	22	
	 SEGOVIELA	22	
	SEPULVEDA DE LA SIERRA	14	
	SEPULVEDA DE LA SIERRA	14	
	TERA	72	
	 TERA	72	
ARANCON		110	
	ARANCON	30	
	 ARANCON	30	
	CALDERUELA	16	
	CALDERUELA	16	
	CORTOS	16	
	 CORTOS	16	
	NIEVA DE CALDERUELA	4	
	NIEVA DE CALDERUELA	4	
	OMEÑACA	23	
	 OMEÑACA	23	
	TOZALMORO	21	
	 TOZALMORO	21	



Área de Salud de Soria





















AREVALO DE LA SIERRA	83
AREVALO DE LA SIERRA	37
 AREVALO DE LA SIERRA	37
TORREAREVALO	28
 TORREAREVALO	28
VENTOSA DE LA SIERRA	18
 VENTOSA DE LA SIERRA	18
AUSEJO DE LA SIERRA	64
AUSEJO DE LA SIERRA	16
 AUSEJO DE LA SIERRA	16
CUELLAR DE LA SIERRA	22
 CUELLAR DE LA SIERRA	22
FUENTELFRESNO	26
FUENTELFRESNO	26
BUITRAGO	56
BUITRAGO	56
BUITRAGO	56
CABREJAS DEL CAMPO	78
CABREJAS DEL CAMPO	50
 CABREJAS DEL CAMPO	50
OJUEL	28
OJUEL	28
CABREJAS DEL PINAR	461
CABREJAS DEL PINAR	461
 CABREJAS DEL PINAR	461
CALATAÑAZOR	64
ABIONCILLO DE CALATAÑAZOR	15
 ABIONCILLO DE CALATAÑAZOR	15
ALDEHUELA DE CALATAÑAZOR	12
CENTRO	9
VENTA NUEVA	3
CALATAÑAZOR	37
 CALATAÑAZOR	37
CANDILICHERA	196
CANDILICHERA	76
 CANDILICHERA	76
CARAZUELO	27
 CARAZUELO	27
DUAÑEZ	18
DUAÑEZ	18
FUENTETecha	41
 FUENTETecha	41
MAZALVETE	34
 MAZALVETE	34
CARRASCOSA DE LA SIERRA	12
CARRASCOSA DE LA SIERRA	12
 CARRASCOSA DE LA SIERRA	12
CASTILFRIO DE LA SIERRA	28
CASTILFRIO DE LA SIERRA	28
 CASTILFRIO DE LA SIERRA	28
CIDONES	351
CIDONES	137
 CIDONES	137
HERREROS	81
 HERREROS	81
OCENILLA	79
 OCENILLA	79
VILLAVERDE DEL MONTE	54
 VILLAVERDE DEL MONTE	54
CIRUJALES DEL RIO	34
CIRUJALES DEL RIO	34
 CIRUJALES DEL RIO	34



CUBO DE LA SOLANA	231
 ALMARAIL	33
ALMARAIL	33
CUBO DE LA SOLANA	71
 CUBO DE LA SOLANA	71
ITUERO	41
 ITUERO	41
LUBIA	63
 LUBIA	63
RABANERA DEL CAMPO	20
RABANERA DEL CAMPO	20
RIOTUERTO	3
RIOTUERTO	3
ESTEPA DE SAN JUAN	10
ESTEPA DE SAN JUAN	10
ESTEPA DE SAN JUAN	10
FUENTECANTOS	56
FUENTECANTOS	56
 FUENTECANTOS	56
FUENTELSAZ DE SORIA	57
AYLLONCILLO	4
AYLLONCILLO	4
FUENTELSAZ DE SORIA	26
FUENTELSAZ DE SORIA	26
PEDRAZA	20
PEDRAZA	20
PORTEL RUBIO	7
PORTEL RUBIO	7
GARRAY	490
CANREDONDO DE LA SIERRA	24
CANREDONDO DE LA SIERRA	24
CHAVALER	30
CHAVALER	30
DOMBELLAS	13
DOMBELLAS	13
GARRAY	332
 GARRAY	332
SANTERVAS DE LA SIERRA	30
SANTERVAS DE LA SIERRA	30
TARDESILLAS	61
TARDESILLAS	61
GOLMAYO	1393
CAMPARAÑON	32
 CAMPARAÑON	32
CARBONERA DE FRENTES	51
 CARBONERA DE FRENTES	51
CUENCA (LA)	14
 CUENCA (LA)	14
FRAGUAS (LAS)	13
FRAGUAS (LAS)	13
FUENTETOBA	321
 FUENTETOBA	321
GOLMAYO	850
 GOLMAYO	850
MALLONA (LA)	9
MALLONA (LA)	9
NAFRIA LA LLANA	27
NAFRIA LA LLANA	27
NODALO	13
 NODALO	13
VILLABUENA	63
 VILLABUENA	63



Área de Salud de Soria

LOSILLA (LA)	13
 LOSILLA (LA)	13
 LOSILLA (LA)	13
MURIEL DE LA FUENTE	82
MURIEL DE LA FUENTE	82
 MURIEL DE LA FUENTE	82
NARROS	50
NARROS	50
 NARROS	50
POVEDA DE SORIA (LA)	124
ARGUIJO	29
 ARGUIJO	29
BARRIOMARTIN	39
 BARRIOMARTIN	39
POVEDA DE SORIA (LA)	56
 POVEDA DE SORIA (LA)	56
QUINTANA REDONDA	500
BARBOLLA (LA)	3
BARBOLLA (LA)	3
CUEVAS DE SORIA (LAS)	48
 CUEVAS DE SORIA (LAS)	48
FUENTELALDEA	13
 FUENTELALDEA	13
IZANA	23
 IZANA	23
LLAMOSOS (LOS)	36
LLAMOSOS (LOS)	36
MONASTERIO	8
 MONASTERIO	8
QUINTANA REDONDA	362
 QUINTANA REDONDA	362
REVILLA DE CALATAÑAZOR (LA)	7
REVILLA DE CALATAÑAZOR (LA)	7
RABANOS (LOS)	184
MIRANDA DE DUERO	22
 MIRANDA DE DUERO	22
NAVALCABALLO	88
 NAVALCABALLO	88
TARDAJOS DE DUERO	74
 TARDAJOS DE DUERO	74
REBOLLAR	54
REBOLLAR	54
 REBOLLAR	54
RENIEBLAS	126
FUENSAUCO	19
 FUENSAUCO	19
RENIEBLAS	81
 RENIEBLAS	81
VENTOSILLA DE SAN JUAN	26
VENTOSILLA DE SAN JUAN	26
ROLLAMIENTA	48
ROLLAMIENTA	48
 ROLLAMIENTA	48
ROYO (EL)	313
DERROÑADAS	48
DERROÑADAS	48
HINOJOSA DE LA SIERRA	9
HINOJOSA DE LA SIERRA	9
LANGOSTO	14
LANGOSTO	14
ROYO (EL)	229
 ROYO (EL)	229

	VILVIESTRE DE LOS NABOS	13
	VILVIESTRE DE LOS NABOS	13
SORIA		138
	OTERUELOS	41
	 OTERUELOS	41
	PEDRAJAS	63
	PEDRAJAS	63
	TOLEDILLO	34
	TOLEDILLO	34
SOTILLO DEL RINCON		215
	ALDEHUELA DEL RINCON	38
	 ALDEHUELA DEL RINCON	38
	MOLINOS DE RAZON	32
	MOLINOS DE RAZON	32
	SOTILLO DEL RINCON	145
	 SOTILLO DEL RINCON	145
SUELLACABRAS		31
	ESPINO (EL)	5
	ESPINO (EL)	5
	SUELLACABRAS	26
	 SUELLACABRAS	26
TARDELCUENDE		580
	CASCAJOSA	20
	 CASCAJOSA	20
	OSONILLA	2
	OSONILLA	2
	TARDELCUENDE	558
	 TARDELCUENDE	558
VALDEAVELLANO DE TERA		234
	VALDEAVELLANO DE TERA	234
	 VALDEAVELLANO DE TERA	234
VALDEGEÑA		54
	VALDEGEÑA	54
	 VALDEGEÑA	54
VELILLA DE LA SIERRA		34
	VELILLA DE LA SIERRA	34
	VELILLA DE LA SIERRA	34
VILLACIERVOS		121
	VILLACIERVITOS	41
	 VILLACIERVITOS	41
	VILLACIERVOS	80
	 VILLACIERVOS	80
VILLAR DEL ALA		60
	VILLAR DEL ALA	60
	 VILLAR DEL ALA	60
VILLAR DEL CAMPO		31
	VILLAR DEL CAMPO	31
	 VILLAR DEL CAMPO	31
VILLARES DE SORIA (LOS)		109
	PINILLA DE CARADUEÑA	13
	PINILLA DE CARADUEÑA	13
	RUBIA (LA)	25
	 RUBIA (LA)	25
	VILLARES DE SORIA (LOS)	71
	 VILLARES DE SORIA (LOS)	71



Área de Salud de Soria