

ÁREA DE SALUD DE SEGOVIA

COMPLEJO ASISTENCIAL DE SEGOVIA

HOSPITAL GENERAL SEGOVIA
CTRA. DE ÁVILA, S/N
40002 SEGOVIA
TLF.: 921419100 FAX: 921419149

HOSPITAL POLICLÍNICO DE SEGOVIA
C/ SAN AGUSTÍN, 13
40001 SEGOVIA
TLF.: 921419100 FAX: 921440532

ZONAS BÁSICAS DE SALUD

Z.B.S. SEGOVIA I

Centro de Salud:
CENTRO DE SALUD SEGOVIA I
C/ SANTO TOMÁS, 9
40002 SEGOVIA
TLF.: 921419349 FAX: 921419349

Hospital de Referencia:
COMPLEJO ASISTENCIAL DE SEGOVIA
CTRA. DE ÁVILA, S/N
40002 SEGOVIA
TLF.: 921419100 FAX: 921419149

URBANA	
Número de:	
Municipios	1
Localidades	1
Población TSI	21951

Delimitada por las siguientes calles y accidentes geográficos:
Comprende todo el territorio de la ciudad de Segovia incluido entre los siguientes límites:
Límite sur: Fin del término municipal al oeste de la carretera de Madrid por San Rafael.
Límite este: Carretera de Madrid por San Rafael (números pares) y Avenida de José Antonio (números pares e impares del 1 al 9), Travesía Fuente de la Dehesa (números pares e impares), calle del General Santiago (números pares e impares), calle del Coronel Rexach (incluye números del 1 al 23), calle Larga (números pares), calle de Las Morenas (números pares) y calle de Ruiz de Alda (números pares).
Límite norte: Plaza de Azoguejo (solamente números 3,4, 5 y 6), Avenida Fernández Ladreda (números impares) y carretera de Ávila (números impares).

Municipio

Entidad Singular y sus nucleos

SEGOVIA

SEGOVIA

SEGOVIA

Z.B.S. SEGOVIA II

Centro de Salud:
CENTRO DE SALUD DE SEGOVIA II
C/ DEL PARQUE, 37
40004 SEGOVIA
TLF.: 921442737 FAX: 921443043

Hospital de Referencia:
COMPLEJO ASISTENCIAL DE SEGOVIA
CTRA. DE ÁVILA, S/N
40002 SEGOVIA
TLF.: 921419100 FAX: 921419149

URBANA	
Número de:	
Municipios	1
Localidades	1
Población TSI	18074

Delimitada por las siguientes calles y accidentes geográficos:
Comprende todo el territorio de la ciudad de Segovia comprendido entre los siguientes límites:
Límite sur: Carretera de Madrid por San Rafael.
Límite oeste: Carretera de Madrid por San Rafael (números impares), Avenida de José Antonio (números impares menos del 1 al 9).
Límite norte: Calle del Coronel Rexach (números no incluidos en la Zona Básica de Salud Segovia I), calle del Prado (números impares), calle de la Luz (números pares e impares, incluyendo la Urbanización Los Castillos) y Camino de las Arenas (números pares e impares).

Municipio

Entidad Singular y sus nucleos

SEGOVIA

SEGOVIA

SEGOVIA



Área de Salud de Segovia

Z.B.S. SEGOVIA III		URBANA	
Centro de Salud: CENTRO DE SALUD SEGOVIA III C/ VIA ROMA, S/N 40003 SEGOVIA TLF.: 921413327 FAX: 921413995		Hospital de Referencia: COMPLEJO ASISTENCIAL DE SEGOVIA CTRA. DE ÁVILA, S/N 40002 SEGOVIA TLF.: 921419100 FAX: 921419149	
		Número de:	
		Municipios	1
		Localidades	1
		Población TSI 17651	

Delimitada por las siguientes calles y accidentes geográficos:
Carretera de Ávila (números pares), Avenida Fernández Ladreda (números pares), Plaza del Azoguejo (todos los números excepto 3, 4, 5 y 6), calle Ruiz de Alda (números impares), calle de las Morenas (números impares), calle Larga (números impares) y calle Prado (números impares).













Municipio	Entidad Singular y sus núcleos
SEGOVIA	SEGOVIA
	SEGOVIA

Z.B.S. CUELLAR		SEMIURBANA	
Centro de Salud: CENTRO DE SALUD DE CUÉLLAR C/ SOLANA ALTA, S/N 40200 CUÉLLAR TLF.: 921142244 FAX: 921140109		Hospital de Referencia: COMPLEJO ASISTENCIAL DE SEGOVIA CTRA. DE ÁVILA, S/N 40002 SEGOVIA TLF.: 921419100 FAX: 921419149	
		Número de:	
		Municipios	11
		Localidades	21
		Población TSI 13012	

























Municipio	Entidad Singular y sus núcleos	Población INE	
		en núcleos	en diseminados
CHAÑE	CHAÑE	712	
	CHAÑE	712	
	CHAÑE		712
CUELLAR	ARROYO DE CUELLAR	413	
	ARROYO DE CUELLAR	413	
	CAMPO DE CUELLAR	253	
	CAMPO DE CUELLAR	253	
	CHATUN	266	
	CHATUN	266	
	CUELLAR	7951	16
	CUELLAR	7951	
	DEHESA	35	
	DEHESA	35	
	DEHESA MAYOR	157	
	DEHESA MAYOR	157	
	ESCARABAJOSA DE CUELLAR	74	
	ESCARABAJOSA DE CUELLAR	74	
	FUENTES DE CUELLAR	56	
	FUENTES DE CUELLAR	56	
	LOVINGOS	119	
	LOVINGOS	119	
	TORREGUTIERREZ	143	
	TORREGUTIERREZ	143	
FRESNEDA DE CUELLAR	FRESNEDA DE CUELLAR	218	
	FRESNEDA DE CUELLAR	218	
	FRESNEDA DE CUELLAR		218
FRUMALES	FRUMALES	193	
	FRUMALES	193	
	FRUMALES		193
GOMEZSERRACIN	GOMEZSERRACIN	718	26
	GOMEZSERRACIN	718	26
	GOMEZSERRACIN		718
OLOMBRADA	MORALEJA DE CUELLAR	59	
	MORALEJA DE CUELLAR	59	
	MORALEJA DE CUELLAR		59



Área de Salud de Segovia

PINAREJOS	162
 PINAREJOS	162
 PINAREJOS	162
SAMBOAL	558
 NARROS DE CUELLAR	194
 NARROS DE CUELLAR	194
 SAMBOAL	364
 SAMBOAL	364
SAN CRISTOBAL DE CUELLAR	201
 SAN CRISTOBAL DE CUELLAR	201
 SAN CRISTOBAL DE CUELLAR	201
SANCHONUÑO	851
 SANCHONUÑO	851
 SANCHONUÑO	851
VALLELADO	837
 VALLELADO	837
 VALLELADO	837


















Z.B.S. CANTALEJO		RURAL
Centro de Salud: CENTRO DE SALUD DE CANTALEJO CTRA. SEPÚLVEDA, 54 40320 CANTALEJO TLF.: 921520085 FAX: 921520496	Hospital de Referencia: COMPLEJO ASISTENCIAL DE SEGOVIA CTRA. DE ÁVILA, S/N 40002 SEGOVIA TLF.: 921419100 FAX: 921419149	Número de:
		Municipios 23
		Localidades 33
		Población TSI 8054

Municipio	Entidad Singular y sus núcleos	Población INE	
		en núcleos	en diseminados
ALDEALCORVO	19		
 ALDEALCORVO	19		
 ALDEALCORVO	19		
AREVALILLO DE CEGA	46		
 AREVALILLO DE CEGA	46		
 AREVALILLO DE CEGA	46		
CABALLAR	103		
 CABALLAR	103		
 CABALLAR	103		
CABEZUELA	713	3	
 CABEZUELA	713	3	
 CABEZUELA	713	3	
CANTALEJO	3655	3	
 ALDEONSANCHO	56		
 ALDEONSANCHO	56		
 CANTALEJO	3520	3	
 CANTALEJO	3520	3	
 VALDESIMONTE	79		
 VALDESIMONTE	79		
CARRASCAL DEL RIO	201		
 BURGOMILLODO	7		
 BURGOMILLODO	7		
 CARRASCAL DEL RIO	194		
 CARRASCAL DEL RIO	194		
COBOS DE FUENTIDUEÑA	57		
 COBOS DE FUENTIDUEÑA	57		
 COBOS DE FUENTIDUEÑA	57		
CUBILLO	53	5	
 CUBILLO	53	5	
 CUBILLO	53	5	
FUENTE EL OLMO DE FUENTIDUEÑA	114		
 FUENTE EL OLMO DE FUENTIDUEÑA	114		
 FUENTE EL OLMO DE FUENTIDUEÑA	114		

PAC 



Área de Salud de Segovia

FUENTERREBOLLO	386	
 FUENTERREBOLLO	386	
FUENTERREBOLLO	386	
MUÑOVEROS	195	
 MUÑOVEROS	195	
MUÑOVEROS	195	
NAVALILLA	133	
 NAVALILLA	133	
NAVALILLA	133	
PUEBLA DE PEDRAZA	93	
 PUEBLA DE PEDRAZA	93	
PUEBLA DE PEDRAZA	93	
REBOLLO	127	
 REBOLLO	127	
REBOLLO	127	
SAN MIGUEL DE BERNUY	205	
 SAN MIGUEL DE BERNUY	205	
SAN MIGUEL DE BERNUY	205	
SAN PEDRO DE GAILLOS	355	
 REBOLLAR	53	
REBOLLAR	53	
 SAN PEDRO DE GAILLOS	302	
SAN PEDRO DE GAILLOS	302	
SAUQUILLO DE CABEZAS	231	
 SAUQUILLO DE CABEZAS	231	
SAUQUILLO DE CABEZAS	231	
SEBULCOR	281	
 SEBULCOR	281	
SEBULCOR	281	
TORREIGLESIAS	93	
 OTONES DE BENJUMEA	93	
OTONES DE BENJUMEA	93	
TUREGANO	1147	
ALDEASAZ	30	
ALDEASAZ	30	
 BERROCAL	20	
BERROCAL	20	
 CARRASCAL	26	
CARRASCAL	26	
 CUESTA (LA)	44	
CUESTA (LA)	44	
 TUREGANO	1027	
TUREGANO	1027	
VALDEVACAS Y GUIJAR	145	
 GUIJAR (EL)	141	
GUIJAR (EL)	141	
VALDEVACAS	4	
VALDEVACAS	4	
VALLE DE TABLADILLO	149	3
BARRIO DE ARRIBA	19	
BARRIO DE ARRIBA	19	
 VALLE DE TABLADILLO	130	3
VALLE DE TABLADILLO	130	
VEGANZONES	316	
 VEGANZONES	316	
VEGANZONES	316	





















Z.B.S. CARBONERO EL MAYOR

Centro de Salud:
CENTRO DE SALUD DE CARBONERO EL MAYOR
CTRA. BERNARDOS, 8
40270 CARBONERO EL MAYOR
TLF.: 921560995 FAX: 921561023

Hospital de Referencia:
COMPLEJO ASISTENCIAL DE SEGOVIA
CTRA. DE ÁVILA, S/N
40002 SEGOVIA
TLF.: 921419100 FAX: 921419149

RURAL	
Número de:	
Municipios	16
Localidades	22
Población TSI	
10001	

Municipio	Entidad Singular y sus nucleos	Población INE	
		en núcleos	en diseminados
AGUILAFUENTE		758	
	AGUILAFUENTE	758	
	 AGUILAFUENTE	758	
ALDEA REAL		385	
	ALDEA REAL	385	
	 ALDEA REAL	385	
CANTIMPALOS		1309	4
	CANTIMPALOS	1309	4
	 CANTIMPALOS	1309	4
CARBONERO EL MAYOR		2520	
	CARBONERO EL MAYOR	2520	
	  CARBONERO EL MAYOR	2520	
ESCALONA DEL PRADO		634	
	ESCALONA DEL PRADO	634	
	 ESCALONA DEL PRADO	634	
ESCARABAJOSA DE CABEZAS		353	5
	ESCARABAJOSA DE CABEZAS	353	5
	 ESCARABAJOSA DE CABEZAS	353	5
ESCOBAR DE POLENDOS		231	14
	ESCOBAR DE POLENDOS	48	
	 ESCOBAR DE POLENDOS	48	
	PARRAL DE VILLOVELA	11	
	PARRAL DE VILLOVELA	11	
	PEÑARUBIAS DE PIRON	33	
	PEÑARUBIAS DE PIRON	33	
	PINILLOS DE POLENDOS	63	11
	 PINILLOS DE POLENDOS	63	11
	VILLOVELA DE PIRON	76	3
	 VILLOVELA DE PIRON	76	3
FUENTEPELAYO		966	
	FUENTEPELAYO	966	
	 FUENTEPELAYO	966	
LASTRAS DE CUELLAR		473	4
	LASTRAS DE CUELLAR	473	4
	 LASTRAS DE CUELLAR	473	4
MOZONCILLO		1011	9
	MOZONCILLO	1011	9
	 MOZONCILLO	1011	9
NAVALMANZANO		1181	
	NAVALMANZANO	1181	
	 NAVALMANZANO	1181	
PINARNEGRILLO		159	
	PINARNEGRILLO	159	
	 PINARNEGRILLO	159	
SAN MARTIN Y MUDRIAN		265	
	MUDRIAN	225	
	 MUDRIAN	225	
	SAN MARTIN	40	
	 SAN MARTIN	40	
TABANERA LA LUENGA		61	1
	TABANERA LA LUENGA	61	1
	 TABANERA LA LUENGA	61	1



Área de Salud de Segovia

YANGUAS DE ERESMA	203
SAN PEDRO	24
SAN PEDRO	24
YANGUAS DE ERESMA	179
YANGUAS DE ERESMA	179
ZARZUELA DEL PINAR	557
ZARZUELA DEL PINAR	557
ZARZUELA DEL PINAR	557

Z.B.S. ESPINAR, EL	RURAL
Centro de Salud: CENTRO DE SALUD DE EL ESPINAR C/ MARI GARCÍA, S/N 40400 ESPINAR (EL) TLF.: 921181602 FAX: 921182138	Hospital de Referencia: COMPLEJO ASISTENCIAL DE SEGOVIA CTRA. DE ÁVILA, S/N 40002 SEGOVIA TLF.: 921419100 FAX: 921419149
	Número de:
	Municipios 1
	Localidades 6
	Población TSI 7341

Municipio	Entidad Singular y sus núcleos	Población INE	
		en núcleos	en diseminados
ESPINAR (EL)		7677	69
	ANGELES DE SAN RAFAEL (LOS)	592	
	ANGELES DE SAN RAFAEL (LOS)	592	
	ESPINAR (EL)	4099	54
	ESPINAR (EL)	4099	
	ESTACION DE EL ESPINAR	597	
	ESTACION DE EL ESPINAR	597	
	GUDILLOS	11	13
	GUDILLOS	11	
	PRADOS	10	
	PRADOS	10	
	SAN RAFAEL	2368	2
	SAN RAFAEL	2368	

Z.B.S. FUENTESAUCO DE FUENTIDUEÑA	RURAL
Centro de Salud: CENTRO DE SALUD DE FUENTESAUCO DE FUE C/ LA FUENTE, 10 40355 FUENTESAUCO DE FUENTIDUEÑA TLF.: 921169564 FAX: 921169565	Hospital de Referencia: COMPLEJO ASISTENCIAL DE SEGOVIA CTRA. DE ÁVILA, S/N 40002 SEGOVIA TLF.: 921419100 FAX: 921419149
	Número de:
	Municipios 11
	Localidades 12
	Población TSI 1957

Municipio	Entidad Singular y sus núcleos	Población INE	
		en núcleos	en diseminados
ADRADOS		207	
	ADRADOS	207	
	ADRADOS	207	
ALDEASOÑA		92	
	ALDEASOÑA	92	
	ALDEASOÑA	92	
CALABAZAS DE FUENTIDUEÑA		61	
	CALABAZAS DE FUENTIDUEÑA	61	
	CALABAZAS DE FUENTIDUEÑA	61	
COZUELOS DE FUENTIDUEÑA		162	
	COZUELOS DE FUENTIDUEÑA	162	
	COZUELOS DE FUENTIDUEÑA	162	
FUENTEPIÑEL		142	
	FUENTEPIÑEL	142	
	FUENTEPIÑEL	142	
FUENTESAUCO DE FUENTIDUEÑA		316	
	FUENTESAUCO DE FUENTIDUEÑA	316	
	FUENTESAUCO DE FUENTIDUEÑA	316	
HONTALBILLA		378	
	HONTALBILLA	378	
	HONTALBILLA	378	



Área de Salud de Segovia

MEMBIBRE DE LA HOZ	54
MEMBIBRE DE LA HOZ	54
MEMBIBRE DE LA HOZ	54
OLOMBRADA	704
OLOMBRADA	677
OLOMBRADA	677
VEGAFRIA	27
VEGAFRIA	27
PEROSILLO	24
PEROSILLO	24
PEROSILLO	24
TORRECILLA DEL PINAR	273
TORRECILLA DEL PINAR	273
TORRECILLA DEL PINAR	273

Z.B.S. NAVA DE LA ASUNCIÓN























Centro de Salud:
CENTRO DE SALUD DE NAVA DE LA ASUNCIÓN
PZA. DEL CAÑO, 1
40450 NAVA DE LA ASUNCION
TLF.: 921580904 FAX: 921580960

Hospital de Referencia:
COMPLEJO ASISTENCIAL DE SEGOVIA
CTRA. DE ÁVILA, S/N
40002 SEGOVIA
TLF.: 921419100 FAX: 921419149

RURAL	
Número de:	
Municipios	16
Localidades	33
Población TSI	
9751	

Municipio	Entidad Singular y sus nucleos	Población INE	
		en núcleos	en diseminados
ALDEANUEVA DEL CODONAL		191	
ALDEANUEVA DEL CODONAL	ALDEANUEVA DEL CODONAL	191	
ALDEANUEVA DEL CODONAL	ALDEANUEVA DEL CODONAL	191	
ALDEHUELA DEL CODONAL		42	
ALDEHUELA DEL CODONAL	ALDEHUELA DEL CODONAL	42	
ALDEHUELA DEL CODONAL	ALDEHUELA DEL CODONAL	42	
BERNARDOS		672	
BERNARDOS	BERNARDOS	672	
BERNARDOS	BERNARDOS	672	
COCA		2073	7
CIRUELOS DE COCA	CIRUELOS DE COCA	84	
CIRUELOS DE COCA	CIRUELOS DE COCA	84	
COCA	COCA	1909	7
COCA	COCA	1909	
VILLAGONZALO DE COCA	VILLAGONZALO DE COCA	80	
VILLAGONZALO DE COCA	VILLAGONZALO DE COCA	80	
DOMINGO GARCIA		45	
DOMINGO GARCIA	DOMINGO GARCIA	45	
DOMINGO GARCIA	DOMINGO GARCIA	45	
FUENTE DE SANTA CRUZ		172	
FUENTE DE SANTA CRUZ	FUENTE DE SANTA CRUZ	172	
FUENTE DE SANTA CRUZ	FUENTE DE SANTA CRUZ	172	
JUARROS DE VOLTOYA		290	
JUARROS DE VOLTOYA	JUARROS DE VOLTOYA	290	
JUARROS DE VOLTOYA	JUARROS DE VOLTOYA	290	
MELQUE DE CERCOS		108	
MELQUE DE CERCOS	MELQUE DE CERCOS	108	
MELQUE DE CERCOS	MELQUE DE CERCOS	108	
MIGUELAÑEZ		171	
MIGUELAÑEZ	MIGUELAÑEZ	171	
MIGUELAÑEZ	MIGUELAÑEZ	171	
NAVA DE LA ASUNCION		2748	26
MORALEJA DE COCA	MORALEJA DE COCA	119	
MORALEJA DE COCA	MORALEJA DE COCA	119	
NAVA DE LA ASUNCION	NAVA DE LA ASUNCION	2629	26
NAVA DE LA ASUNCION	NAVA DE LA ASUNCION	2629	26





NAVAS DE ORO		1415	
	NAVAS DE ORO	1415	
	  NAVAS DE ORO	1415	
NIEVA		349	
	NIEVA	349	
	  NIEVA	349	
ORTIGOSA DE PESTAÑO		109	
	ORTIGOSA DE PESTAÑO	109	
	 ORTIGOSA DE PESTAÑO	109	
SANTA MARIA LA REAL DE NIEVA		1287	23
	ARAGONESES	50	
	 ARAGONESES	50	
	BALISA	74	
	 BALISA	74	
	HOYUELOS	68	
	 HOYUELOS	68	
	JEMENUÑO	109	
	 JEMENUÑO	109	
	LAGUNA RODRIGO	40	
	 LAGUNA RODRIGO	40	
	MIGUEL IBAÑEZ	29	
	 MIGUEL IBAÑEZ	29	
	OCHANDO	45	
	 OCHANDO	45	
	PARADINAS	80	
	 PARADINAS	80	
	PASCUALES	10	20
	PASCUALES	10	
	PINILLA AMBROZ	38	
	 PINILLA AMBROZ	38	
	SANTA MARIA LA REAL DE NIEVA	551	3
	 SANTA MARIA LA REAL DE NIEVA	551	
	SANTOVENIA	45	
	 SANTOVENIA	45	
	TABLADILLO	61	
	 TABLADILLO	61	
	VILLOSLADA	87	
	 VILLOSLADA	87	
SANTIUSTE DE SAN JUAN BAUTISTA		719	
	BERNUY DE COCA	22	
	 BERNUY DE COCA	22	
	SANTIUSTE DE SAN JUAN BAUTISTA	697	
	  SANTIUSTE DE SAN JUAN BAUTISTA	697	
VILLEGUILLO		130	
	VILLEGUILLO	130	
	 VILLEGUILLO	130	

Z.B.S. RIAZA






























Centro de Salud:
CENTRO DE SALUD DE RIAZA
PZA. MARÍA HERNANDO, 1
40500 RIAZA
TLF.: 921550238 FAX: 921550256

Hospital de Referencia:
COMPLEJO ASISTENCIAL DE SEGOVIA
CTRA. DE ÁVILA, S/N
40002 SEGOVIA
TLF.: 921419100 FAX: 921419149














RURAL	
Número de:	
Municipios	20
Localidades	50
Población TSI	
4704	

Municipio	Entidad Singular y sus núcleos	Población INE	
		en núcleos	en diseminados
ALCONADA DE MADERUELO		53	
	ALCONADA DE MADERUELO	45	
	 ALCONADA DE MADERUELO	45	
	ALCONADILLA	8	
	ALCONADILLA	8	
ALDEALENGUA DE SANTA MARIA		74	4
	ALDEALENGUA DE SANTA MARIA	74	4
	 ALDEALENGUA DE SANTA MARIA	74	



AYLLON	1256	5
  AYLLON	999	5
AYLLON	999	
 ESTEBANVELA	86	
ESTEBANVELA	86	
 FRANCOS	9	
FRANCOS	9	
 GRADO DEL PICO	21	
GRADO DEL PICO	21	
 SALDAÑA DE AYLLON	30	
SALDAÑA DE AYLLON	30	
 SANTA MARIA DE RIAZA	59	
SANTA MARIA DE RIAZA	59	
 SANTIBAÑEZ DE AYLLON	36	
SANTIBAÑEZ DE AYLLON	36	
 VALVIEJA	16	
VALVIEJA	16	
CAMPO DE SAN PEDRO	376	
 CAMPO DE SAN PEDRO	258	
CAMPO DE SAN PEDRO	258	
 FUENTEMIZARRA	63	
FUENTEMIZARRA	63	
 VALDEVARNES	55	
VALDEVARNES	55	
CASTILLEJO DE MESLEON	141	12
 CASTILLEJO DE MESLEON	131	12
CASTILLEJO DE MESLEON	131	
 SOTO DE SEPULVEDA	10	
SOTO DE SEPULVEDA	10	
CEREZO DE ABAJO	185	
  CEREZO DE ABAJO	169	
CEREZO DE ABAJO	169	
 MANSILLA	16	
MANSILLA	16	
CEREZO DE ARRIBA	212	
 CEREZO DE ARRIBA	161	
CEREZO DE ARRIBA	161	
 PINILLA (LA)	51	
PINILLA (LA)	51	
CILLERUELO DE SAN MAMES	44	
 CILLERUELO DE SAN MAMES	44	
CILLERUELO DE SAN MAMES	44	
CORRAL DE AYLLON	93	
 CORRAL DE AYLLON	93	
CORRAL DE AYLLON	93	
FRESNO DE CANTESPINO	220	78
 CASCAJARES	45	
CASCAJARES	45	
 CASTILTERRA	7	
CASTILTERRA	7	
 CINCO VILLAS	1	
CINCO VILLAS	1	
 FRESNO DE CANTESPINO	115	78
FRESNO DE CANTESPINO	115	
 GOMEZNARRO	7	
GOMEZNARRO	7	
 PAJARES DE FRESNO	26	
PAJARES DE FRESNO	26	
 RIAHUELAS	19	
RIAHUELAS	19	
LANGUILLA	119	
 LANGUILLA	81	
LANGUILLA	81	




	MAZAGATOS	38	
	 MAZAGATOS	38	
MADERUELO		128	12
	MADERUELO	128	12
	 MADERUELO	128	
MONTEJO DE TIERMES		55	
	CUEVAS DE AYLLON	30	
	 CUEVAS DE AYLLON	30	
	LIGOS	25	
	 LIGOS	25	
MORAL DE HORNUEZ		90	
	MORAL DE HORNUEZ	90	
	 MORAL DE HORNUEZ	90	
RIAGUAS DE SAN BARTOLOME		73	
	RIAGUAS DE SAN BARTOLOME	73	
	 RIAGUAS DE SAN BARTOLOME	73	
RIAZA		2116	
	ALDEANUEVA DEL MONTE	8	
	ALDEANUEVA DEL MONTE	8	
	ALQUITE	6	
	ALQUITE	6	
	BARAHONA DE FRESNO	15	
	 BARAHONA DE FRESNO	15	
	BECERRIL	13	
	 BECERRIL	13	
	MADRIGUERA	28	
	 MADRIGUERA	28	
	MARTIN MUÑOZ DE AYLLON	15	
	MARTIN MUÑOZ DE AYLLON	15	
	MUYO (EL)	15	
	MUYO (EL)	15	
	NEGREDO (EL)	15	
	 NEGREDO (EL)	15	
	RIAZA	1961	
	RIAZA	1961	
	VILLACORTA	40	
	 VILLACORTA	40	
RIBOTA		36	5
	RIBOTA	36	5
	 RIBOTA	36	
RIOFRIO DE RIAZA		49	
	RIOFRIO DE RIAZA	49	
	RIOFRIO DE RIAZA	49	
SAN ESTEBAN DE GORMAZ		14	
	TORRAÑO	14	
	TORRAÑO	14	
SEQUERA DE FRESNO		54	
	SEQUERA DE FRESNO	54	
	 SEQUERA DE FRESNO	54	

PAC 















Z.B.S. SACRAMENIA

		RURAL	
Centro de Salud: CENTRO DE SALUD DE SACRAMENIA C/ SEPULVEDA 40237 SACRAMENIA ,14 TLF.: 921527319 FAX: 921527211	Hospital de Referencia: COMPLEJO ASISTENCIAL DE SEGOVIA CTRA. DE ÁVILA, S/N 40002 SEGOVIA TLF.: 921419100 FAX: 921419149	Número de:	
		Municipios	9
		Localidades	13
		Población TSI	1164

Municipio	Entidad Singular y sus núcleos	Población INE	
		en núcleos	en diseminados
CASTRO DE FUENTIDUEÑA		68	
	CASTRO DE FUENTIDUEÑA	68	
	 CASTRO DE FUENTIDUEÑA	68	



CASTROJIMENO	41
 CASTROJIMENO	41
	41
CUEVAS DE PROVANCO	173
 CUEVAS DE PROVANCO	173
	173
FUENTESOTO	159
 FUENTESOTO	137
	137
 TEJARES	22
	22
FUENTIDUEÑA	149
 FUENTIDUEÑA	149
	149
LAGUNA DE CONTRERAS	153
 LAGUNA DE CONTRERAS	103
	103
 VIVAR DE FUENTIDUEÑA	50
	50
SACRAMENIA	545
 SACRAMENIA	545
	545
TORREADRADA	109
 TORREADRADA	109
	109
VALTIENDAS	168
 PECHARROMAN	29
	29
 SAN JOSE	54
	54
 VALTIENDAS	85
	85

Z.B.S. SAN ILDEFONSO-LA GRANJA	RURAL
Centro de Salud: CENTRO DE SALUD SAN ILDEFONSO-LA GRANJA C/ SAN JUAN DE NEPOMUCENO, S/N 40100 SAN ILDEFONSO O LA GRANJA TLF.: 921470202 FAX: 921470994	Hospital de Referencia: COMPLEJO ASISTENCIAL DE SEGOVIA CTRA. DE ÁVILA, S/N 40002 SEGOVIA TLF.: 921419100 FAX: 921419149
	Número de:
	Municipios 1
	Localidades 3
	Población TSI
	5291






















Municipio	Entidad Singular y sus núcleos	Población INE	
		en núcleos	en diseminados
SAN ILDEFONSO		5467	28
	PRADERA DE NAVALHORNO (LA)	682	
	PRADERA DE NAVALHORNO (LA)	682	
	SAN ILDEFONSO O LA GRANJA	4562	28
	SAN ILDEFONSO O LA GRANJA	4562	
	VALSAIN	223	
	VALSAIN	223	

Z.B.S. SEGOVIA RURAL	RURAL
Centro de Salud: CENTRO DE SALUD SEGOVIA RURAL C/ ALTO DE LA PIEDAD, S/N 40002 SEGOVIA TLF.: 921442590 FAX: 921440699	Hospital de Referencia: COMPLEJO ASISTENCIAL DE SEGOVIA CTRA. DE ÁVILA, S/N 40002 SEGOVIA TLF.: 921419100 FAX: 921419149
	Número de:
	Municipios 39
	Localidades 68
	Población TSI
	16362






























Municipio	Entidad Singular y sus núcleos	Población INE	
		en núcleos	en diseminados
ABADES		896	
	ABADES	896	
	ABADES	896	



Área de Salud de Segovia















ADRADA DE PIRON	46	
 ADRADA DE PIRON	46	
		46
ANAYA	142	
 ANAYA	142	
		142
AÑE	119	
 AÑE	119	
		119
ARMUÑA	247	
 ARMUÑA	146	
		146
 CARBONERO DE AHUSIN	101	
		101
BASARDILLA	141	
 BASARDILLA	141	
		141
BERCIAL	124	
 BERCIAL	124	
CG		124
BERNUY DE PORREROS	453	
 BERNUY DE PORREROS	453	
		453
BRIEVA	59	20
 BRIEVA	59	20
		59
CABAÑAS DE POLENDOS	117	3
 CABAÑAS DE POLENDOS	76	3
		76
 MATA DE QUINTANAR	41	
		41
ENCINILLAS	86	
 ENCINILLAS	86	
		86
ESPIRDO	422	
 ESPIRDO	225	
		225
 HIGUERA (LA)	131	
		131
 TIZNEROS	66	
		66
GARCILLAN	393	
 GARCILLAN	393	
+		393
HONTANARES DE ERESMA	306	
ESTACION (LA)	125	
		125
 HONTANARES DE ERESMA	181	
		181
HUERTOS (LOS)	138	3
 HUERTOS (LOS)	138	3
		138
JUARROS DE RIOMOROS	69	4
 JUARROS DE RIOMOROS	69	4
		69
LASTRAS DEL POZO	83	
 LASTRAS DEL POZO	82	
		82
 SAN PEDRO DE LAS DUEÑAS	1	
		1



LASTRILLA (LA)	2452	4
  LASTRILLA (LA)	2452	4
LASTRILLA (LA)	2452	
LOSA (LA)	473	13
  LOSA (LA)	473	13
LOSA (LA)	473	
MARAZOLEJA	133	
 MARAZOLEJA	133	
MARAZOLEJA	133	
MARAZUELA	59	
 MARAZUELA	59	
MARAZUELA	59	
MARTIN MIGUEL	183	
 MARTIN MIGUEL	183	
MARTIN MIGUEL	183	
MARUGAN	498	
  MARUGAN	217	
MARUGAN	217	
 PINAR JARDIN	281	
PINAR JARDIN	281	
MUÑOPEURO	364	
 MUÑOPEURO	359	
MUÑOPEURO	359	
 PEROMINGO	4	
PEROMINGO	4	
NAVAS DE RIOFRIO	366	
 NAVAS DE RIOFRIO	366	
NAVAS DE RIOFRIO	366	
ORTIGOSA DEL MONTE	435	
  ORTIGOSA DEL MONTE	435	
ORTIGOSA DEL MONTE	435	
OTERO DE HERREROS	882	
  ESTACION (LA)	40	
ESTACION (LA)	40	
  OTERO DE HERREROS	842	
OTERO DE HERREROS	842	
PALAZUELOS DE ERESMA	2731	40
 PALAZUELOS DE ERESMA	1654	28
PALAZUELOS DE ERESMA	1654	
 PARQUE ROBLEDO	361	9
PARQUE ROBLEDO	361	
 PEÑAS DEL ERIZO	49	
PEÑAS DEL ERIZO	49	
 QUITAPESARES	174	
QUITAPESARES	174	
 TABANERA DEL MONTE	493	3
TABANERA DEL MONTE	493	
RODA DE ERESMA	138	
 RODA DE ERESMA	138	
RODA DE ERESMA	138	
SAN CRISTOBAL DE SEGOVIA	2416	39
  SAN CRISTOBAL DE SEGOVIA	2416	39
SAN CRISTOBAL DE SEGOVIA	2416	
SAN ILDEFONSO	3	
 RIOFRIO	3	
RIOFRIO	3	
SANGARCIA	456	
 COBOS DE SEGOVIA	72	
COBOS DE SEGOVIA	72	



Área de Salud de Segovia

	ETREROS	109	
	 ETREROS	109	
	SANGARCIA	275	
	 SANGARCIA	275	
SANTO DOMINGO DE PIRON		62	2
	SANTO DOMINGO DE PIRON	62	2
	 SANTO DOMINGO DE PIRON	62	
SEGOVIA		2070	33
	FUENTEMILANOS	269	18
	 FUENTEMILANOS	269	
	HONTORIA	358	
	 HONTORIA	358	
	MADRONA	483	15
	 MADRONA	483	
	PEROGORDO	3	
	PEROGORDO	3	
	REVENGA	498	
	 REVENGA	498	
	SERILLAS (LAS)	59	
	SERILLAS (LAS)	59	
	TORREDONDO	7	
	TORREDONDO	7	
	ZAMARRAMALA	393	
	 ZAMARRAMALA	393	
TORRECABALLEROS		793	19
	ALDEHUELA	123	
	ALDEHUELA	123	
	CABANILLAS DEL MONTE	34	3
	CABANILLAS DEL MONTE	34	
	TORRE (LA)	12	
	TORRE (LA)	12	
	TORRECABALLEROS	624	16
	 TORRECABALLEROS	624	
TORREIGLESIAS		289	
	LOSANA DE PIRON	59	
	 LOSANA DE PIRON	59	
	TORREIGLESIAS	230	
	 TORREIGLESIAS	230	
TRESCASAS		518	1
	ATALAYA (LA)	13	
	ATALAYA (LA)	13	
	SONSOTO	205	
	SONSOTO	205	
	TRESCASAS	300	1
	 TRESCASAS	300	
VALSECA		305	
	VALSECA	305	
	 VALSECA	305	
VALVERDE DEL MAJANO		573	49
	VALVERDE DEL MAJANO	573	49
	 VALVERDE DEL MAJANO	573	

Z.B.S. SEPÚLVEDA


Centro de Salud:
CENTRO DE SALUD DE SEPÚLVEDA
C/ EL POSTIGUILLO, 11
40300 SEPÚLVEDA
TLF.: 921540043 FAX: 921540559

Hospital de Referencia:
COMPLEJO ASISTENCIAL DE SEGOVIA
CTRA. DE ÁVILA, S/N
40002 SEGOVIA
TLF.: 921419100 FAX: 921419149























RURAL




























Número de:

Municipios	26
Localidades	52
Población TSI	3283

Municipio	Entidad Singular y sus núcleos	Población INE	
		en núcleos	en diseminados
ALDEANUEVA DE LA SERREZUELA		53	
	ALDEANUEVA DE LA SERREZUELA	53	
	 ALDEANUEVA DE LA SERREZUELA	53	














ALDEONTE	91	2
ALDEONTE	35	2
 ALDEONTE	35	
OLMILLO (EL)	56	
 OLMILLO (EL)	56	
BARBOLLA	205	
BARBOLLA	179	
 BARBOLLA	179	
OLMO (EL)	26	
OLMO (EL)	26	
BERCIMUEL	81	
BERCIMUEL	81	
 BERCIMUEL	81	
BOCEGUILLAS	672	
ALDEANUEVA DEL CAMPANARIO	9	
ALDEANUEVA DEL CAMPANARIO	9	
BOCEGUILLAS	651	
  BOCEGUILLAS	651	
TURRUBUELO	12	
TURRUBUELO	12	
CASTROSERNA DE ABAJO	49	
CASTROSERNA DE ABAJO	49	
 CASTROSERNA DE ABAJO	49	
CASTROSERRACIN	48	
CASTROSERRACIN	48	
 CASTROSERRACIN	48	
CEDILLO DE LA TORRE	112	
CEDILLO DE LA TORRE	112	
 CEDILLO DE LA TORRE	112	
CONDADO DE CASTILNOVO	133	
NAVA (LA)	16	
 NAVA (LA)	16	
TORRECILLA	15	
 TORRECILLA	15	
VALDESAZ	29	
 VALDESAZ	29	
VILLAFRANCA	73	
 VILLAFRANCA	73	
DURUELO	96	44
CORTOS (LOS)	10	42
 CORTOS (LOS)	10	
DURUELO	86	2
 DURUELO	86	
ENCINAS	61	
ENCINAS	61	
 ENCINAS	61	
FRESNO DE LA FUENTE	91	
FRESNO DE LA FUENTE	91	
 FRESNO DE LA FUENTE	91	
GRAJERA	108	
GRAJERA	108	
 GRAJERA	108	
MATILLA (LA)	113	
MATILLA (LA)	113	
 MATILLA (LA)	113	
NAVARES DE AYUSO	72	
NAVARES DE AYUSO	72	
 NAVARES DE AYUSO	72	
NAVARES DE ENMEDIO	127	
NAVARES DE ENMEDIO	127	
  NAVARES DE ENMEDIO	127	

NAVARES DE LAS CUEVAS		35	
	NAVARES DE LAS CUEVAS	35	
	 NAVARES DE LAS CUEVAS		35
PAJAREJOS		43	
	PAJAREJOS	43	
	 PAJAREJOS		43
PRADALES		63	
	CARABIAS	50	
	 CARABIAS		50
	PRADALES	13	
	 CIRUELOS		6
	 PRADALES		7
SANTA MARTA DEL CERRO		52	
	SANTA MARTA DEL CERRO	52	
	 SANTA MARTA DEL CERRO		52
SEPULVEDA		1316	6
	ALDEHUELAS DE SEPULVEDA	20	1
	 ALDEHUELAS DE SEPULVEDA		20
	CASTRILLO DE SEPULVEDA	33	
	 CASTRILLO DE SEPULVEDA		33
	CONSUEGRA DE MURERA	32	
	 CONSUEGRA DE MURERA		32
	DURATON	73	3
	 DURATON		73
	HINOJOSAS DEL CERRO	17	
	 HINOJOSAS DEL CERRO		17
	PERORRUBIO	25	
	 PERORRUBIO		25
	SEPULVEDA	1055	
	 SEPULVEDA		1055
	TANARRO	7	
	 TANARRO		7
	VELLOSILLO	2	
	 VELLOSILLO		2
	VILLAR DE SOBREPEÑA	25	
	 VILLAR DE SOBREPEÑA		25
	VILLASECA	27	2
	 VILLASECA		27
SOTILLO		39	
	FRESNEDA DE SEPULVEDA	8	
	 FRESNEDA DE SEPULVEDA		8
	SOTILLO	31	
	 SOTILLO		31
URUEÑAS		113	1
	URUEÑAS	113	1
	 URUEÑAS		113
VALLERUELA DE PEDRAZA		75	
	BERZAL	12	
	 BERZAL		12
	TEJADILLA	18	
	 TEJADILLA		18
	VALLERUELA DE PEDRAZA	45	
	 VALLERUELA DE PEDRAZA		45
VALLERUELA DE SEPULVEDA		69	
	FUENTE (LA)	18	
	 FUENTE (LA)		18
	VALLERUELA DE SEPULVEDA	51	
	 VALLERUELA DE SEPULVEDA		51
VENTOSILLA Y TEJADILLA		46	
	CASAS ALTAS (LAS)	13	
	 CASAS ALTAS (LAS)		13
	TEJADILLA	5	
	 TEJADILLA		5

PAC 


















VENTOSILLA		28
	VENTOSILLA	28
Z.B.S. SIERRA, LA		
Centro de Salud: CENTRO DE SALUD DE LA SIERRA C/ POBO, 2-8 40161 NAVAFRIA TLF.: 921506262 FAX: 921506364	Hospital de Referencia: COMPLEJO ASISTENCIAL DE SEGOVIA CTRA. DE ÁVILA, S/N 40002 SEGOVIA TLF.: 921419100 FAX: 921419149	RURAL
		Número de:
		Municipios 16
		Localidades 42
		Población TSI 2560

Municipio	Entidad Singular y sus núcleos	Población INE	
		en núcleos	en diseminados
ALDEALENGUA DE PEDRAZA		94	2
	CEGUILLA	48	2
	 CEGUILLA	48	
	COTANILLO	4	
	COTANILLO	4	
	GALINDEZ	9	
	GALINDEZ	9	
	MARTINCANO	33	
	MARTINCANO	33	
ARAHUETES		50	6
	ARAHUETES	36	
	 ARAHUETES	36	
	PAJARES DE PEDRAZA	14	6
	 PAJARES DE PEDRAZA	14	
ARCONES		260	
	ARCONCILLOS	26	
	ARCONCILLOS	26	
	ARCONES	114	
	 ARCONES	114	
	CASTILLEJO	45	
	CASTILLEJO	45	
	COLLADILLO	9	
	COLLADILLO	9	
	HUERTA	55	
	HUERTA	55	
	MATA (LA)	11	
	 MATA (LA)	11	
CASLA		162	
	CASLA	162	
	 CASLA	162	
COLLADO HERMOSO		142	17
	COLLADO HERMOSO	142	17
	 COLLADO HERMOSO	142	
GALLEGOS		93	4
	GALLEGOS	93	4
	 GALLEGOS	93	
MATABUENA		218	
	CAÑICOSA	21	
	CAÑICOSA	21	
	MATABUENA	181	
	 MATABUENA	181	
	MATAMALA	16	
	MATAMALA	16	
NAVAFRIA		333	3
	NAVAFRIA	333	3
	 NAVAFRIA	333	
OREJANA		84	
	ARENAL (EL)	43	
	 ARENAL (EL)	43	
	OREJANILLA	21	
	OREJANILLA	21	

PAC 





REVILLA	11	
REVILLA	11	
SANCHO PEDRO	9	
SANCHO PEDRO	9	
PEDRAZA	461	11
PEDRAZA	189	
 PEDRAZA	189	
RADES DE ABAJO	173	
 RADES DE ABAJO	173	
VELILLA (LA)	99	11
 VELILLA (LA)	99	
PELAYOS DEL ARROYO	48	6
PELAYOS DEL ARROYO	40	6
 PELAYOS DEL ARROYO	40	
TENZUELA	8	
TENZUELA	8	
PRADENA	555	10
CASTROSERNA DE ARRIBA	26	
 CASTROSERNA DE ARRIBA	26	
PRADENA	529	10
 PRADENA	529	
SANTIUSTE DE PEDRAZA	110	5
CHAVIDA	26	
CHAVIDA	26	
MATA (LA)	63	
MATA (LA)	63	
REQUIJADA	21	5
 REQUIJADA	21	
SANTO TOME DEL PUERTO	344	11
RADES (LA)	28	
 RADES (LA)	28	
 RADES (LA)	28	
ROSUERO	42	
ROSUERO	42	
SIGUERO	72	
 SIGUERO	72	
SIGUERUELO	40	
 SIGUERUELO	40	
VILLAREJO	162	11
VILLAREJO	162	
SOTOSALBOS	113	1
SOTOSALBOS	113	1
 SOTOSALBOS	113	
TORRE VAL DE SAN PEDRO	182	14
SALCEDA (LA)	42	4
 SALCEDA (LA)	42	
TORRE VAL DE SAN PEDRO	92	10
 TORRE VAL DE SAN PEDRO	92	
VALLE DE SAN PEDRO	48	
 VALLE DE SAN PEDRO	48	

Z.B.S. VILLACASTÍN


Centro de Salud:
CENTRO DE SALUD DE VILLACASTÍN
COSTANILLA SAN MIGUEL, S/N
40150 VILLACASTÍN
TLF.: 921198264 FAX: 921198282










Hospital de Referencia:
COMPLEJO ASISTENCIAL DE SEGOVIA
CTRA. DE ÁVILA, S/N
40002 SEGOVIA
TLF.: 921419100 FAX: 921419149

RURAL

Número de:

Municipios	9
Localidades	15
Población TSI	3597

Municipio	Entidad Singular y sus núcleos	Población INE	
		en núcleos	en diseminados
ITUERO Y LAMA		109	
ITUERO Y LAMA		109	
 ITUERO Y LAMA		109	

LABAJOS		143	
	 LABAJOS	143	
			143
MAELLO		685	5
	COTO DE PUENTE VIEJO	96	
	 COTO DE PUENTE VIEJO	96	
	DEHESA DE PANCORBO	48	
	DEHESA DE PANCORBO	48	
	FONTANILLA (LA)	32	
	FONTANILLA (LA)	32	
	MAELLO	477	5
	 MAELLO	477	
	MONTE (EL)	11	
	MONTE (EL)	11	
	PINAR DE PUENTE VIEJO	21	
	PINAR DE PUENTE VIEJO	21	
MONTERRUBIO		63	9
	MONTERRUBIO	63	9
	 MONTERRUBIO	63	
NAVAS DE SAN ANTONIO		325	
	NAVAS DE SAN ANTONIO	325	
	 NAVAS DE SAN ANTONIO	325	
VALDEPRADOS		106	11
	GUIJASALBAS	10	
	GUIJASALBAS	10	
	VALDEPRADOS	96	11
	 VALDEPRADOS	96	
VEGAS DE MATUTE		266	9
	VEGAS DE MATUTE	266	9
	 VEGAS DE MATUTE	266	
VILLACASTIN		1586	
	VILLACASTIN	1586	
	 VILLACASTIN	1586	
ZARZUELA DEL MONTE		519	9
	ZARZUELA DEL MONTE	519	9
	 ZARZUELA DEL MONTE	519	

PAC 



Área de Salud de Segovia